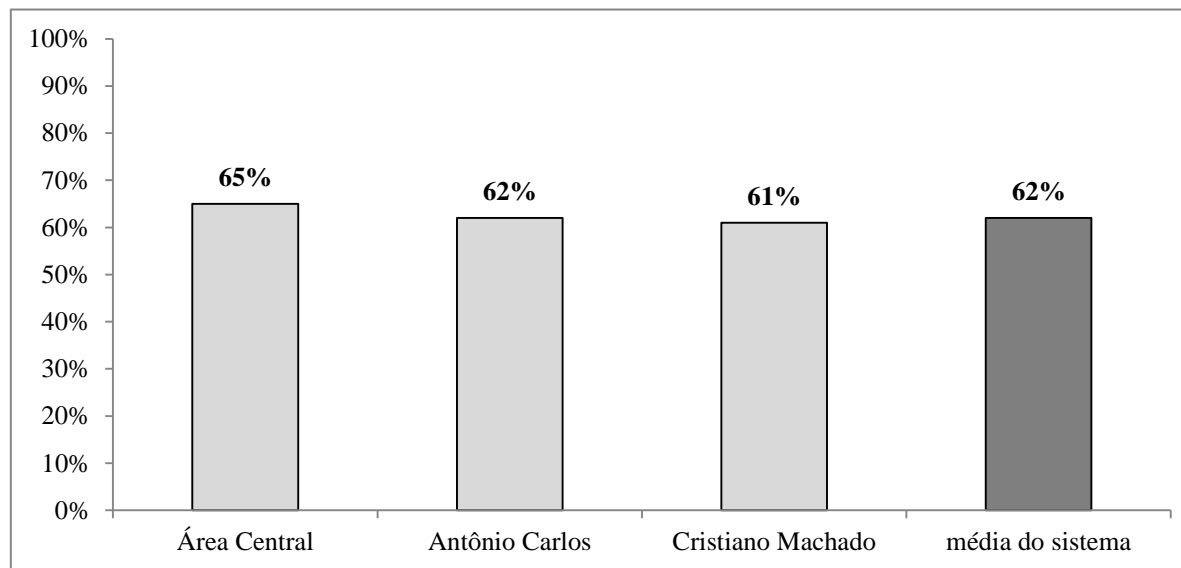




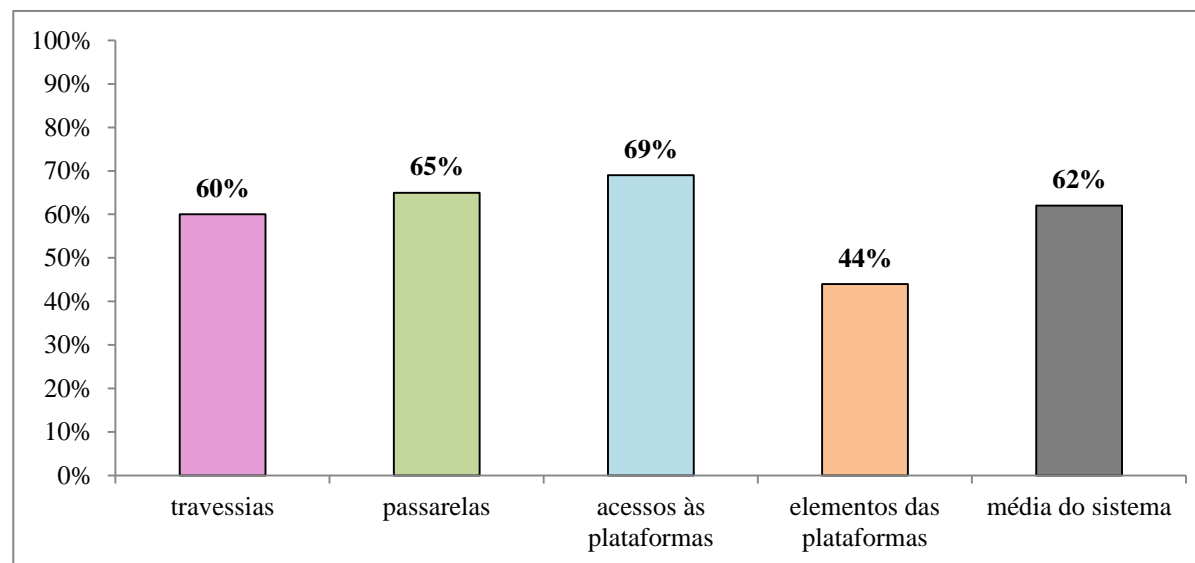
### Sistema de Informações de Acessibilidade e Sustentabilidade de Belo Horizonte (SisMob-BH)

Gráfico 82a - Indicadores BRT IC (índices de conformidade com a acessibilidade do BRT) de Belo Horizonte por corredor - (2016)



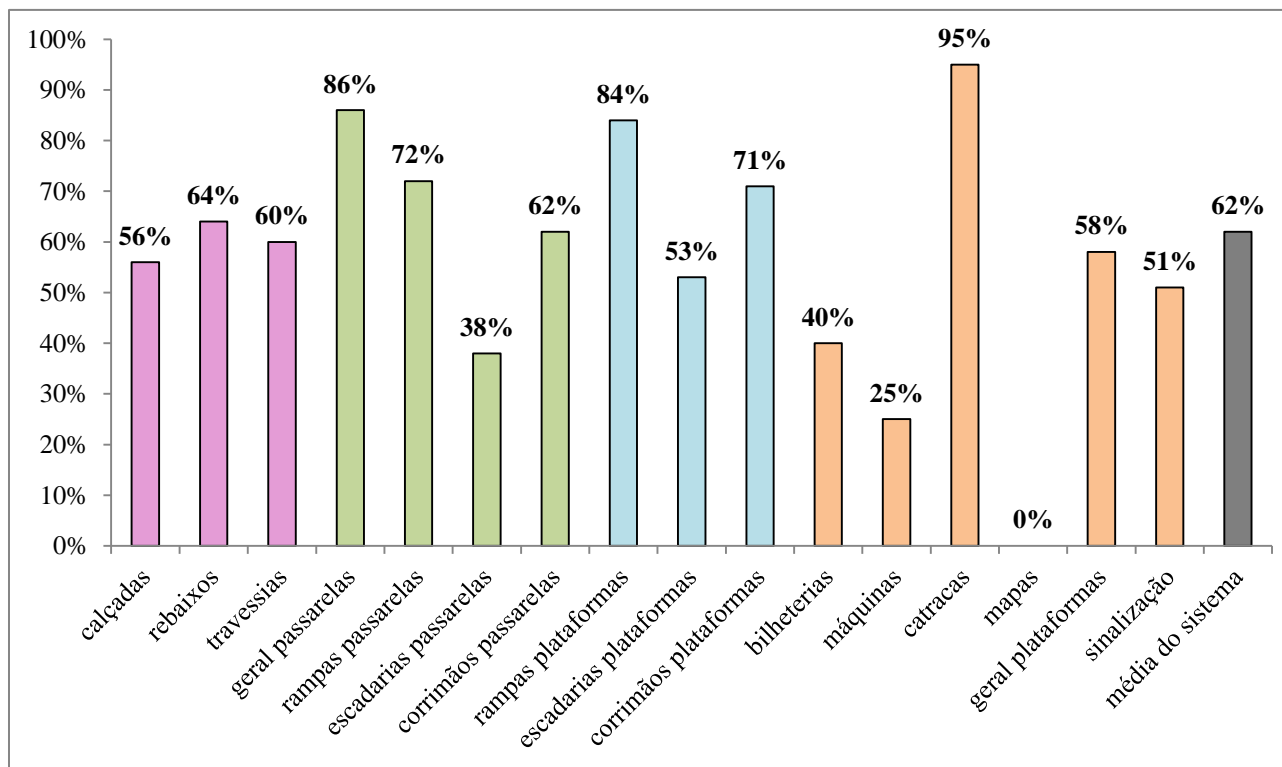
**Fonte:** BHTRANS. Sistema de Informações da Mobilidade Urbana de Belo Horizonte (SisMob-BH). *Quadros 100a/b/c - Dados abertos do SisMob-BH*. Elaborado por Marcos Fontoura de Oliveira e publicado pela primeira vez no SisMob-BH em 23/01/2017.

**Gráfico 82b - Indicadores BRT IC (índices de conformidade com a acessibilidade do BRT) de Belo Horizonte por módulo de análise (2016)**



**Fonte:** BHTRANS. Sistema de Informações da Mobilidade Urbana de Belo Horizonte (SisMob-BH). *Quadros 100a/b/c - Dados abertos do SisMob-BH*. Elaborado por Marcos Fontoura de Oliveira e publicado pela primeira vez no SisMob-BH em 23/01/2017.

**Gráfico 82c - Indicadores BRT IC (índices de conformidade com a acessibilidade do BRT) de Belo Horizonte por elemento (2016)**



**Fonte:** BHTRANS. Sistema de Informações da Mobilidade Urbana de Belo Horizonte (SisMob-BH). *Quadros 100a/b/c - Dados abertos do SisMob-BH*.  
Elaborado por Marcos Fontoura de Oliveira e publicado pela primeira vez no SisMob-BH em 23/01/2017.

**obs.:** Estas informações são uma pequena parte do que começou a ser publicado em 23/01/2017 nos *Quadros 100a/b/c - Dados abertos do SisMob-BH* do seguinte assunto: 8) Sistema de transporte motorizado público / 8.2) BRT. Caso você necessite de mais informações, acesse esses quadros ou entre em contato com o Observatório da Mobilidade de Belo Horizonte - ObsMob-BH por meio do Fale Conosco da BHTrans.