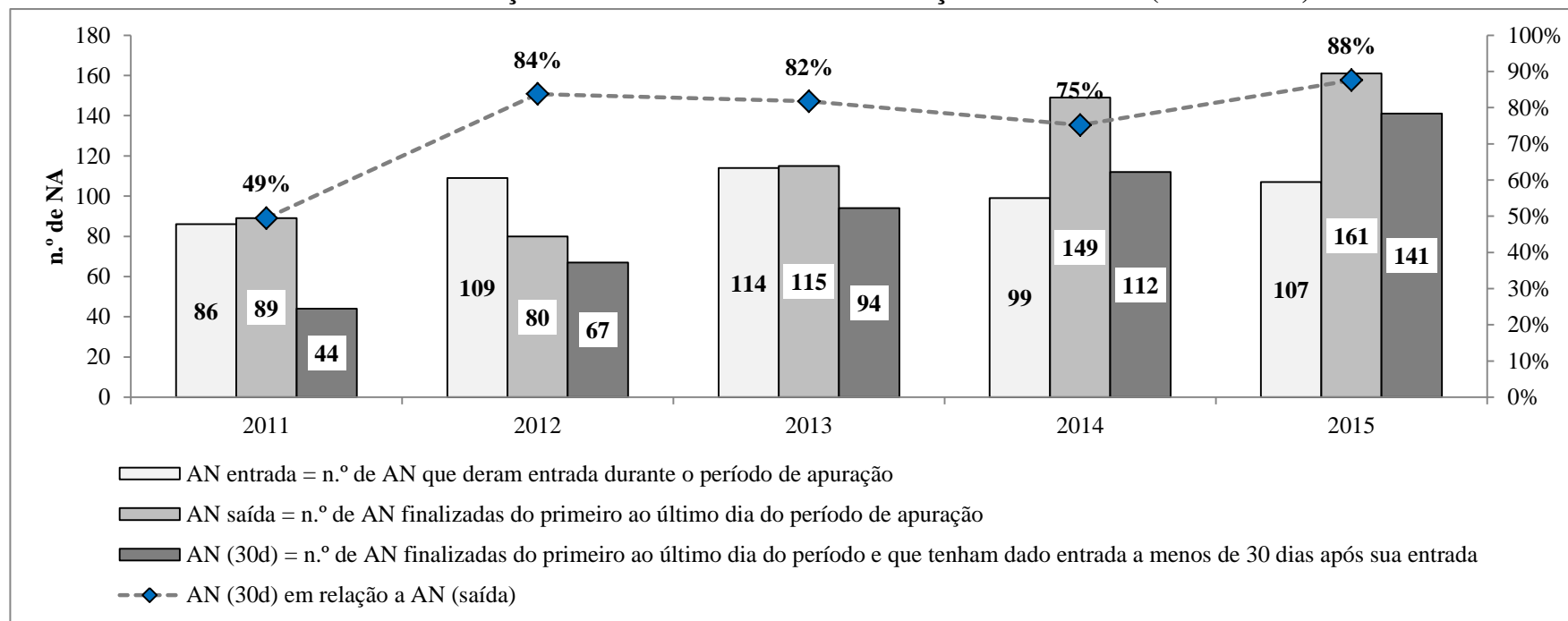


Sistema de Informações da Mobilidade Urbana de Belo Horizonte (SisMob-BH)

Gráfico 15a - Evolução anual do atendimento a solicitações urbanísticas (2011 a 2014)



Fonte: BHTRANS. Sistema de Informações da Mobilidade Urbana de Belo Horizonte (SisMob-BH). *Quadros 100a/b/c - Dados abertos do SisMob-BH*.

Elaborado por Marcos Fontoura de Oliveira e publicado pela primeira vez no SisMob-BH em 15/06/2015. Republicado em 10/08/2015, 15/11/2015 e 11/01/2015 com alterações no lay-out.

Alteração de lay-out e atualização com resultados de 2015 em 25/08/2016.

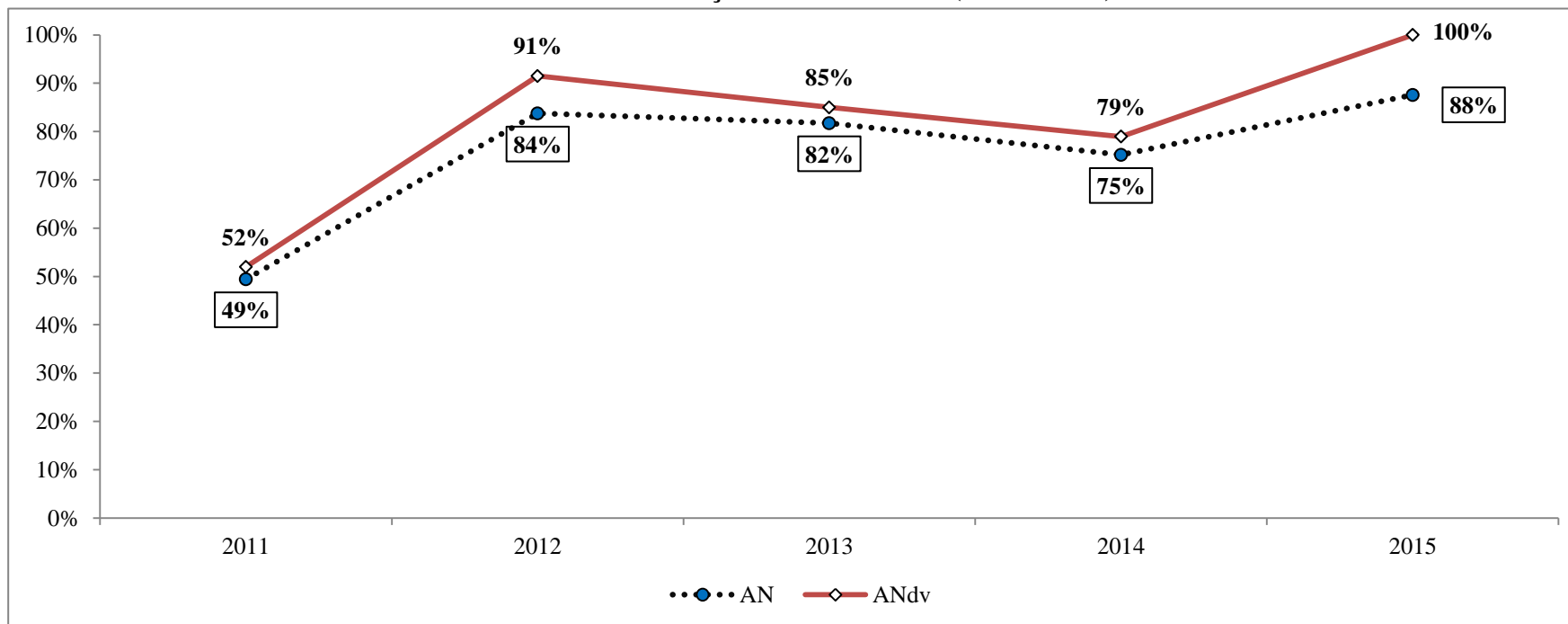
obs.1: AN = análises de solicitações que envolvem a legislação urbanística, que são atualmente divididas em quatro tipos: ANdv (diretrizes viárias), ANei (empreendimento de impacto), ANpc (posto de abastecimento de combustíveis) e ANpv (projeto viário)

obs.2: há resultados apurados mensalmente nos resultados gerenciais da área responsável, com o resultado anual sendo tomado no SisMob-BH como sendo o apurado em dezembro

obs.3: os resultados de ANpv iniciam-se em 2013 e os demais iniciam-se em 2011

Sistema de Informações da Mobilidade Urbana de Belo Horizonte (SisMob-BH)

Gráfico 15b - Variações de AN e ANdv (2011 a 2014)



Fonte: BHTRANS. Sistema de Informações da Mobilidade Urbana de Belo Horizonte (SisMob-BH). *Quadros 100a/b/c - Dados abertos do SisMob-BH.*

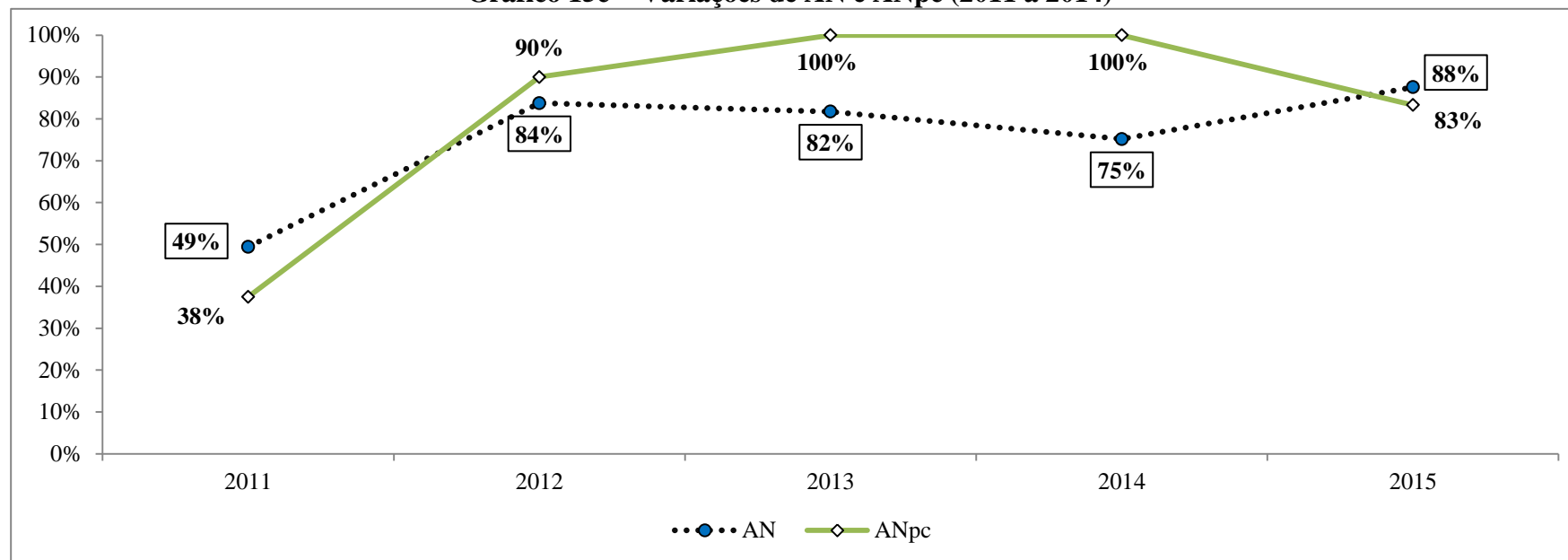
Elaborado por Marcos Fontoura de Oliveira e publicado pela primeira vez no SisMob-BH em 25/08/2016.

obs.1: AN = análises de solicitações que envolvem a legislação urbanística; ANdv = análises diversas envolvendo a legislação urbanística, incluindo a emissão de diretrizes viárias

obs.2: há resultados apurados mensalmente nos resultados gerenciais da área responsável, com o resultado anual sendo tomado no SisMob-BH como sendo o apurado em dezembro

Sistema de Informações da Mobilidade Urbana de Belo Horizonte (SisMob-BH)

Gráfico 15c - Variações de AN e ANpc (2011 a 2014)



Fonte: BHTRANS. Sistema de Informações da Mobilidade Urbana de Belo Horizonte (SisMob-BH). *Quadros 100a/b/c - Dados abertos do SisMob-BH.*

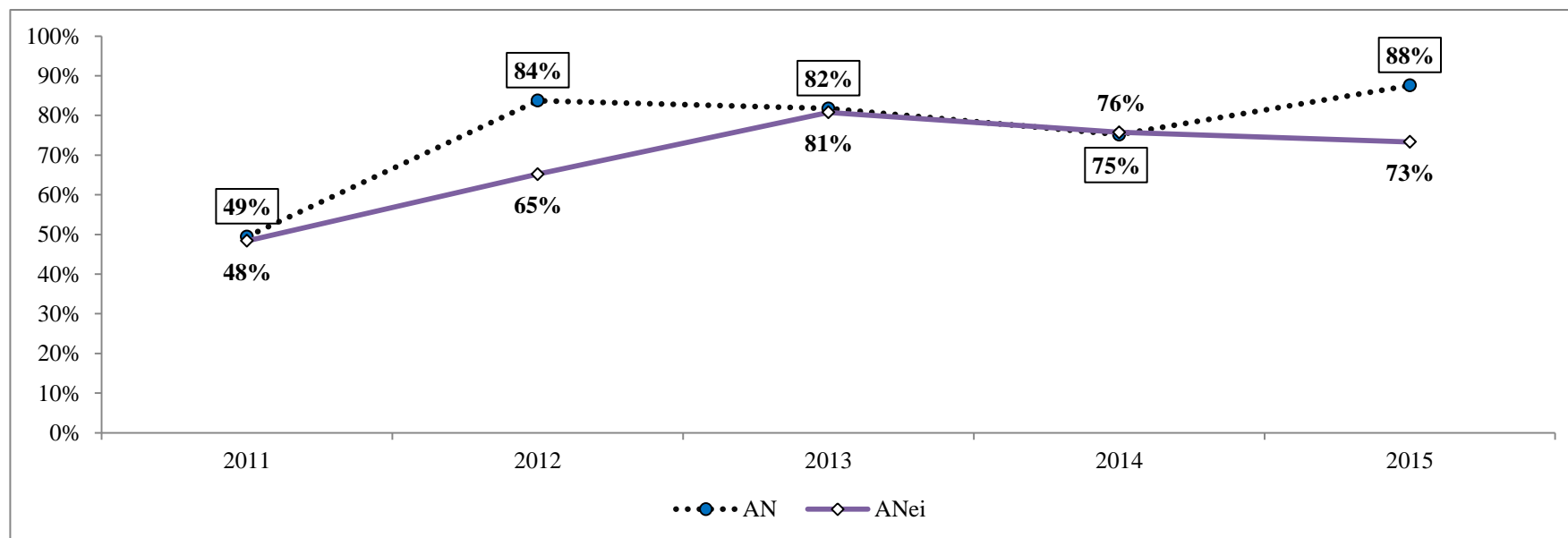
Elaborado por Marcos Fontoura de Oliveira e publicado pela primeira vez no SisMob-BH em 25/08/2016.

obs.1: AN = análises de solicitações que envolvem a legislação urbanística; ANpc = análises de projetos de postos de abastecimento de combustíveis para licenciamento ambiental e urbanístico

obs.2: há resultados apurados mensalmente nos resultados gerenciais da área responsável, com o resultado anual sendo tomado no SisMob-BH como sendo o apurado em dezembro

Sistema de Informações da Mobilidade Urbana de Belo Horizonte (SisMob-BH)

Gráfico 15d - Variações de AN e ANei (2011 a 2014)



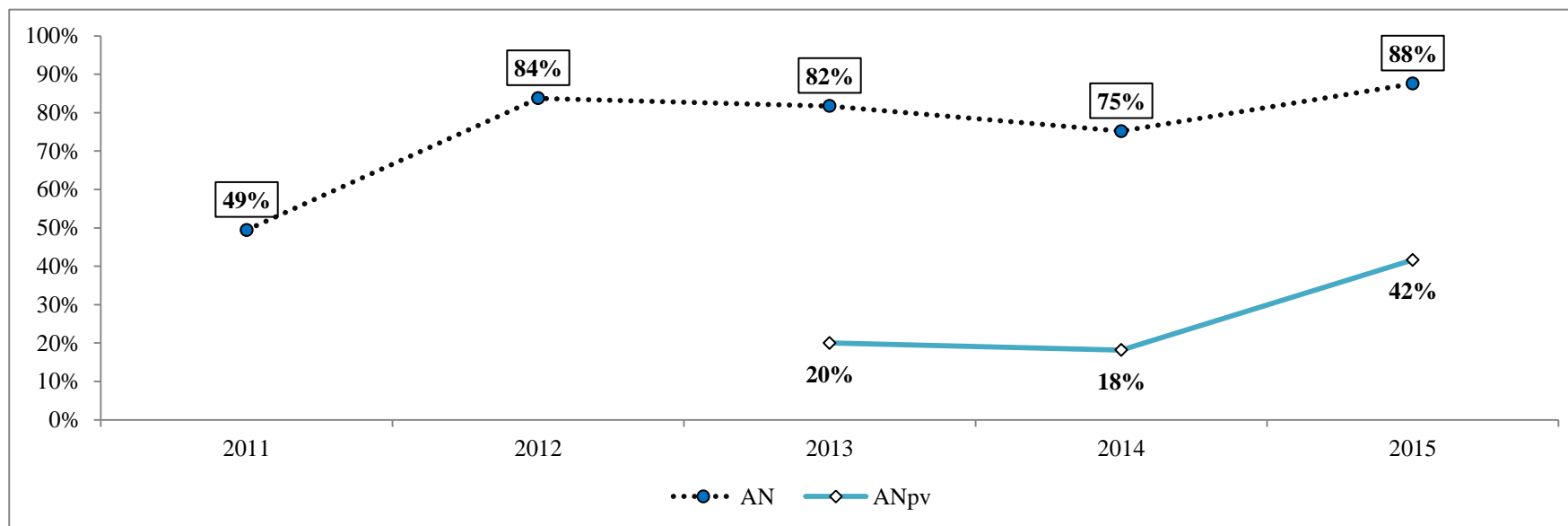
Fonte: BHTRANS. Sistema de Informações da Mobilidade Urbana de Belo Horizonte (SisMob-BH). *Quadros 100a/b/c - Dados abertos do SisMob-BH.*

Elaborado por Marcos Fontoura de Oliveira e publicado pela primeira vez no SisMob-BH em 25/08/2016.

obs.1: AN = análises de solicitações que envolvem a legislação urbanística; ANei = análises de empreendimentos de impacto para licenciamento ambiental e urbanístico

obs.2: há resultados apurados mensalmente nos resultados gerenciais da área responsável, com o resultado anual sendo tomado no SisMob-BH como sendo o apurado em dezembro

Sistema de Informações da Mobilidade Urbana de Belo Horizonte (SisMob-BH)
Gráfico 15e - Variações de AN e ANpv (2011 a 2014)



Fonte: BHTRANS. Sistema de Informações da Mobilidade Urbana de Belo Horizonte (SisMob-BH). *Quadros 100a/b/c - Dados abertos do SisMob-BH.*

Elaborado por Marcos Fontoura de Oliveira e publicado pela primeira vez no SisMob-BH em 25/08/2016.

obs.1: AN = análises de solicitações que envolvem a legislação urbanística; ANpv = análises de projetos viários para licenciamento ambiental e urbanístico

obs.2: há resultados apurados mensalmente nos resultados gerenciais da área responsável, com o resultado anual sendo tomado no SisMob-BH como sendo o apurado em dezembro

obs.3: os resultados de ANpv iniciam-se em 2013 e os demais iniciam-se em 2011

obs.: Estas informações são uma pequena parte do que começou a ser publicado em 16/03/2012 no seguinte assunto do SisMob-BH: 1) Aspecto social e relação com a sociedade / 1.5) Solicitações urbanísticas. A partir de 10/08/2015 todos os quadros e tabelas até então publicados no SisMob-BH foram substituídos pelos *Quadros 100a/b/c - Dados abertos do SisMob-BH*. Caso você necessite de mais informações, acesse esses quadros ou entre em contato com o Observatório da Mobilidade de Belo Horizonte - ObsMob-BH por meio do Fale Conosco da BHTrans.