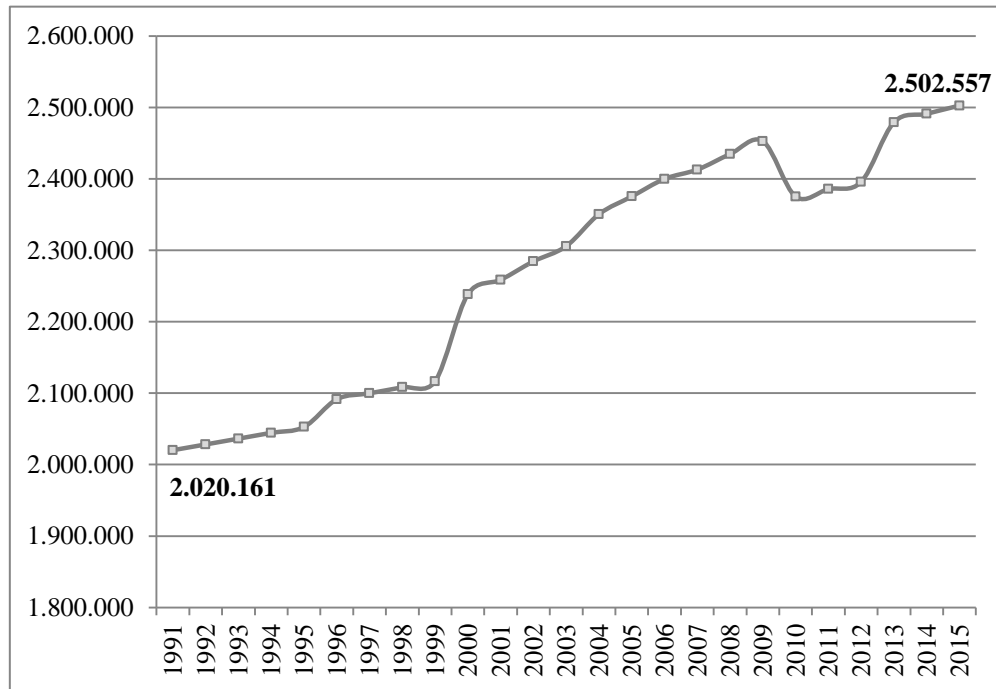


## Sistema de Informações da Mobilidade Urbana de Belo Horizonte (SisMob-BH)

Gráfico 24a - Evolução da população de Belo Horizonte (1991-2015)

Gráfico 24b - Evoluções da população de Belo Horizonte (1991-2015) e da população reestimada de Belo Horizonte (1991-2010)

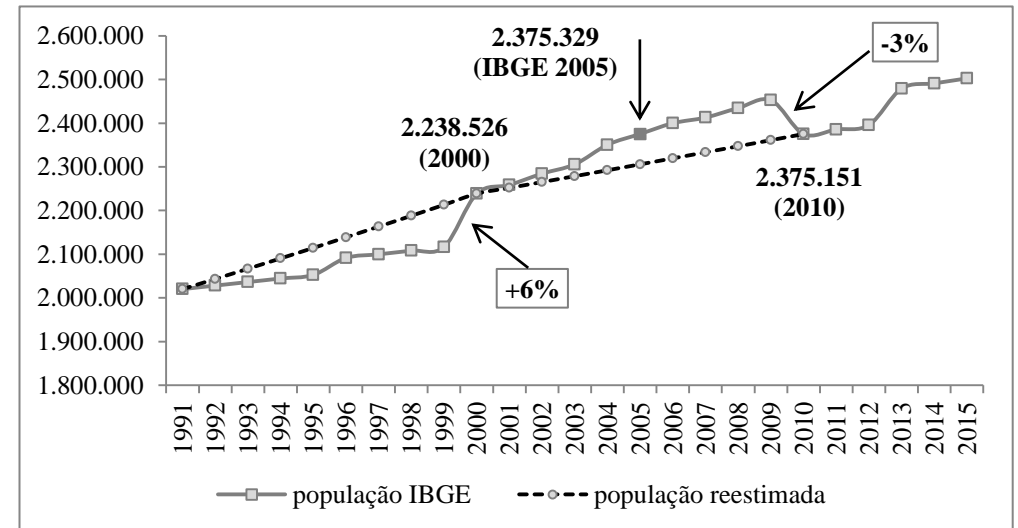
Gráfico 24a



Fonte: BHTRANS. Sistema de Informações da Mobilidade Urbana de Belo Horizonte (SisMob-BH). *Quadros 100a/b/c - Dados abertos do SisMob-BH.*

Elaborado por Marcos Fontoura de Oliveira e publicado pela primeira vez no SisMob-BH em 10/02/2015. Atualizado em 15/11/2015 com resultado de 2015.

Gráfico 24b



Fonte: Adaptado de OLIVEIRA (2014, p.192).

Elaborado por Marcos Fontoura de Oliveira e publicado pela primeira vez no SisMob-BH em 10/02/2015. Atualizado em 15/11/2015 com resultado de 2015.

obs.: "de 1999 a 2000 a população [de Belo Horizonte] parece ter sido subestimada [pelo IBGE] e, de 2000 a 2010 ela parece ter sido superestimada. Com base nas informações oficiais de população divulgadas pelo IBGE, teria havido um crescimento de quase 6% entre 1999 e 2000 e um decréscimo de 3% entre 2009 e 2010. Como isto, ao que tudo indica, não ocorreu em Belo Horizonte, é preciso ter cautela no uso da variável "população" no cálculo de indicadores da mobilidade urbana. Se um pesquisador que estuda essas informações não estiver atento, conclusões equivocadas podem ser formuladas [...]

a população de Belo Horizonte no censo de 2010 (2.375.151 habitantes) tem a ordem de grandeza da contagem realizada para o ano de 2005 (2.375.329 habitantes)" (OLIVEIRA, 2014, p.192).

### Sistema de Informações da Mobilidade Urbana de Belo Horizonte (SisMob-BH)

Gráfico 24c - Participação de BH na área da RMBH (2010) e Gráfico 24d - Participação de BH na população da RMBH (2010)

Gráfico 24c - Área

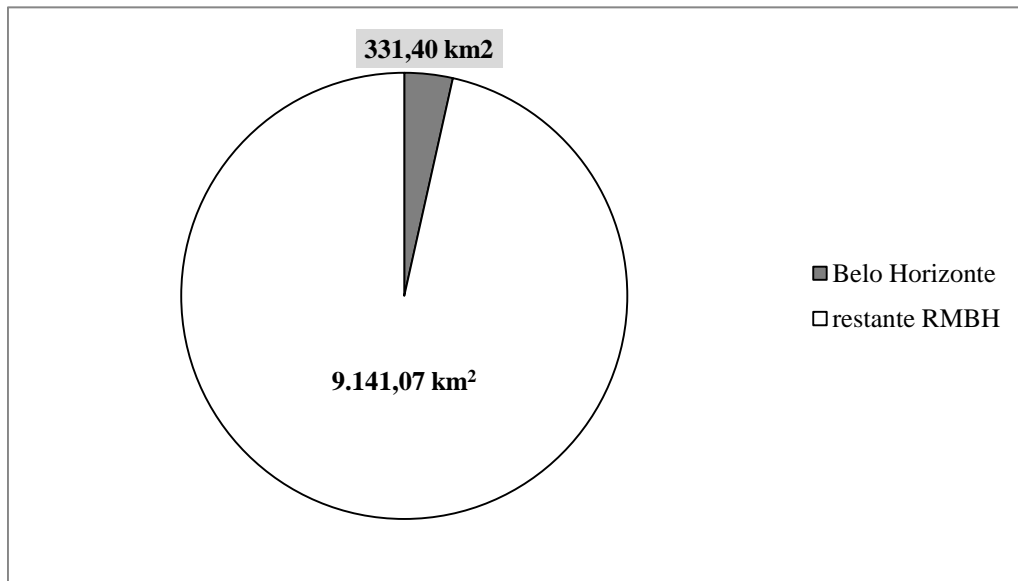
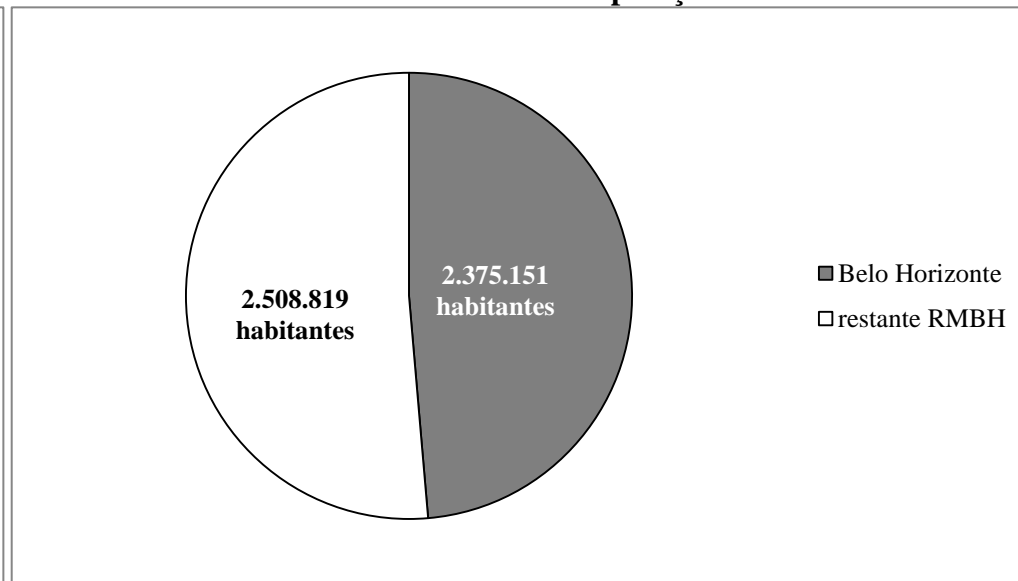


Gráfico 24d - População




**Fonte:** BHTRANS. Sistema de Informações da Mobilidade Urbana de Belo Horizonte (SisMob-BH). *Quadros 100a/b/c - Dados abertos do SisMob-BH*.

Elaborados por Marcos Fontoura de Oliveira e publicados pela primeira vez no SisMob-BH em 10/02/2015. Republicados em 15/11/2015 e 25/08/2016 com novos lay-out.

## Sistema de Informações da Mobilidade Urbana de Belo Horizonte (SisMob-BH)

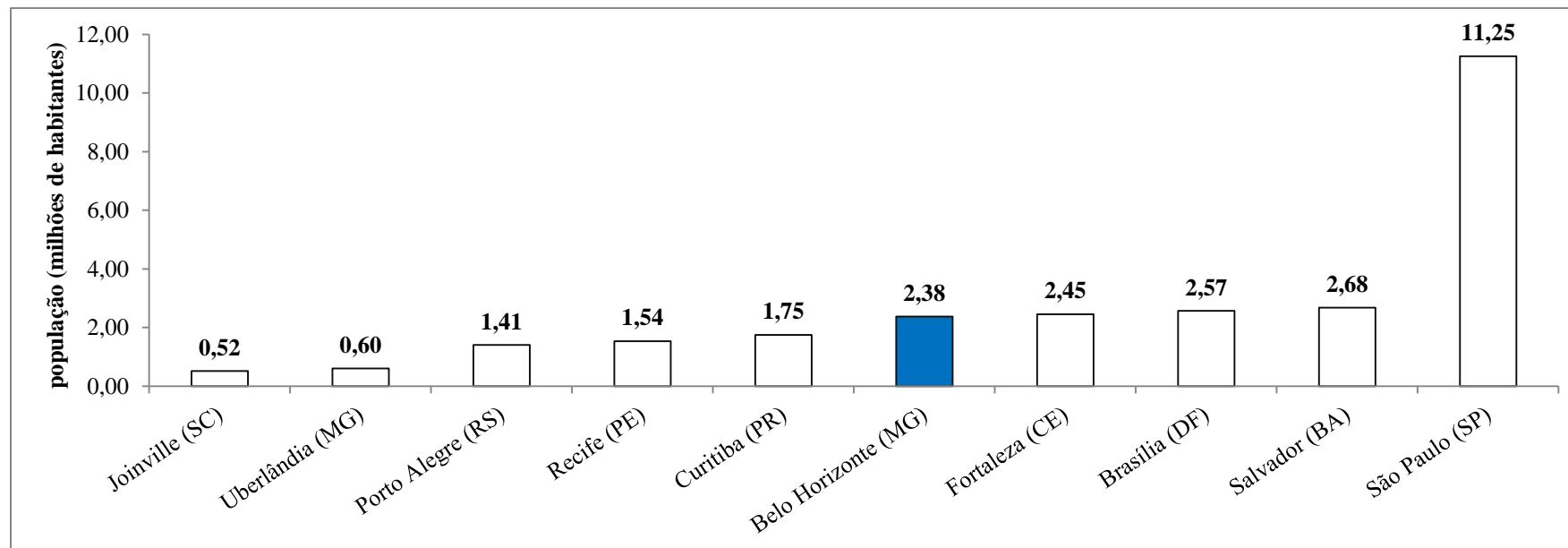
Gráfico 24e - População de Belo Horizonte em comparação com as demais cidades da RMBH (2010)



**Fonte:** BHTRANS. Sistema de Informações da Mobilidade Urbana de Belo Horizonte (SisMob-BH). *Quadros 100a/b/c - Dados abertos do SisMob-BH.*  
 Elaborado por Marcos Fontoura de Oliveira e publicados pela primeira vez no SisMob-BH em 25/08/2016.

### Sistema de Informações da Mobilidade Urbana de Belo Horizonte (SisMob-BH)

**Gráfico 24f - Comparação da população de Belo Horizonte com a das demais cidades brasileiras selecionadas no benchmarking SisMob-BH (censo 2010)**



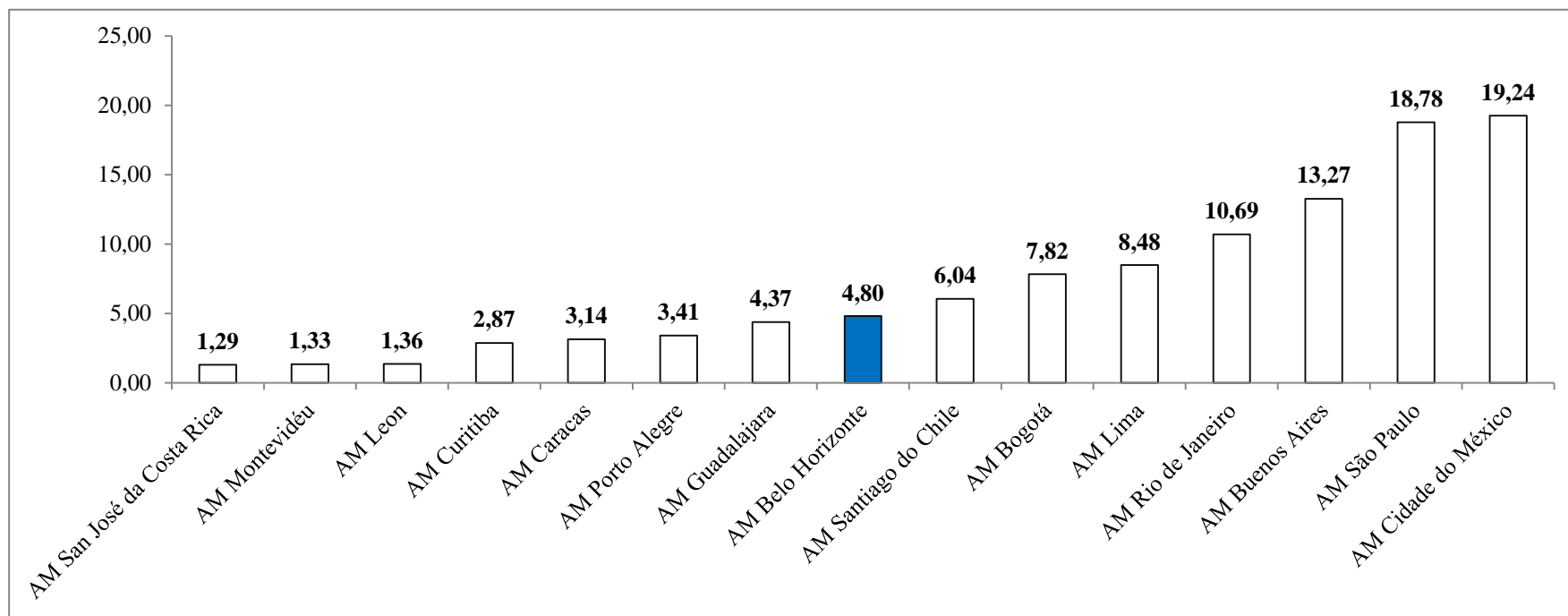
**Fonte:** BHTRANS. Sistema de Informações da Mobilidade Urbana de Belo Horizonte (SisMob-BH). *Quadros 100a/b/c - Dados abertos do SisMob-BH.*

Elaborados por Marcos Fontoura de Oliveira e publicados pela primeira vez no SisMob-BH em 25/08/2016.

**obs.:** consulte os verbetes "benchmarking SisMob-BH" para conhecer os critérios adotados na seleção das cidades/regiões brasileiras selecionadas para comparação com Belo Horizonte.

### Sistema de Informações da Mobilidade Urbana de Belo Horizonte (SisMob-BH)

**Gráfico 24g - Comparação da população da área metropolitana de Belo Horizonte com as das demais áreas metropolitanas da categoria "benchmarking SisMob-BH CAF" (2007)**

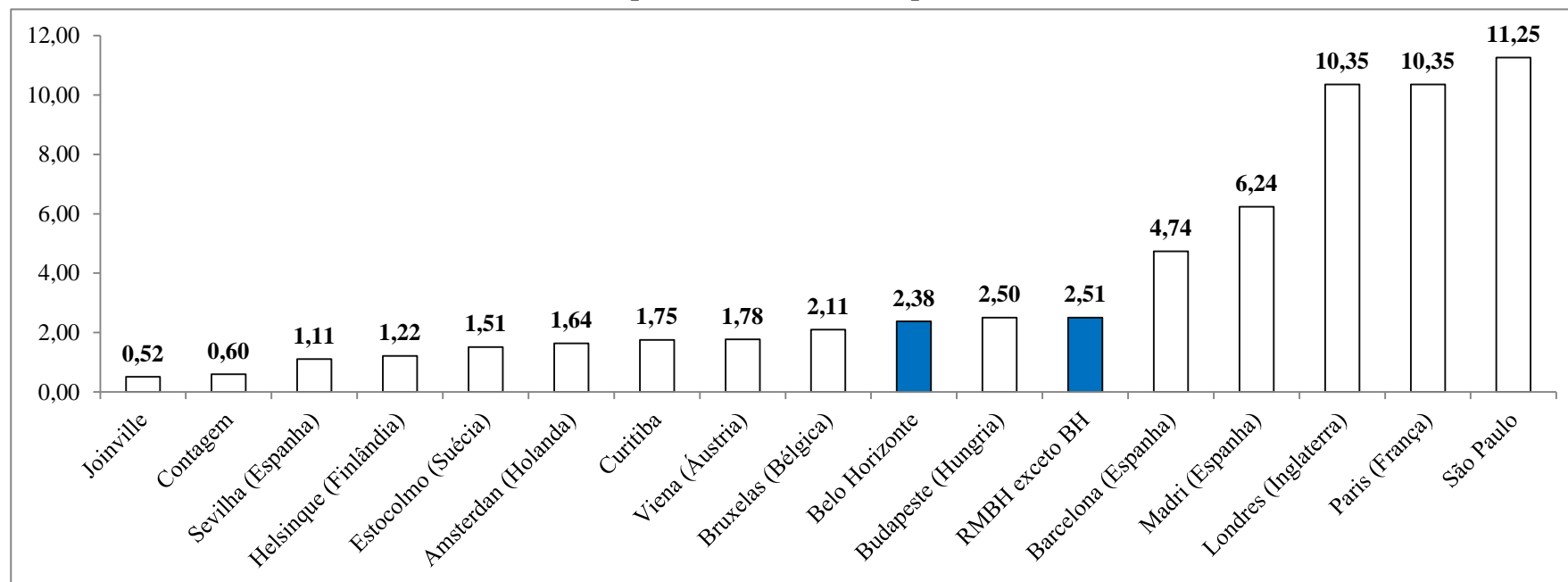


**Fonte:** BHTRANS. Sistema de Informações da Mobilidade Urbana de Belo Horizonte (SisMob-BH). *Quadros 100a/b/c - Dados abertos do SisMob-BH*. Elaborado por Marcos Fontoura de Oliveira e publicado pela primeira vez no SisMob-BH em 25/08/2016.

**obs.:** a categoria "benchmarking SisMob-BH CAF" contém quinze áreas metropolitanas da América Latina selecionadas para análise no Observatório de Movilidad para América Latina, aí incluindo Belo Horizonte

## Sistema de Informações da Mobilidade Urbana de Belo Horizonte (SisMob-BH)

**Gráfico 24h - Comparação da população de Belo Horizonte e do restante da RMBH com a população das demais cidades/regiões selecionadas no benchmarking SisMob-BH que possuem resultados relativos à frota de ônibus piso baixo (ano 2010 para Brasil e ano 2016 para demais)**



**Fonte:** BHTRANS. Sistema de Informações da Mobilidade Urbana de Belo Horizonte (SisMob-BH). *Quadros 100a/b/c - Dados abertos do SisMob-BH*. Elaborados por Marcos Fontoura de Oliveira e publicados pela primeira vez no SisMob-BH em 25/08/2016.

**obs.:** consulte os verbetes "benchmarking SisMob-BH" para conhecer os critérios adotados na seleção das cidades/regiões selecionadas para comparação com Belo Horizonte, destacando-se que as aqui apresentadas são apenas as para as quais já foram encontrados resultados de indicadores de acessibilidade no transporte coletivo.

**obs.:** Estas informações são uma pequena parte do que começou a ser publicado em 17/01/2013 no seguinte assunto do SisMob-BH: 2) Belo Horizonte e RMBH / 2.4) População. A partir de 10/08/2015 todas as tabelas e quadros até então publicados no SisMob-BH foram substituídos pelos *Quadros 100a/b/c - Dados abertos do SisMob-BH*. Caso você necessite de mais informações, acesse esses quadros ou entre em contato com o Observatório da Mobilidade de Belo Horizonte - ObsMob-BH por meio do Fale Conosco da BHTRANS.