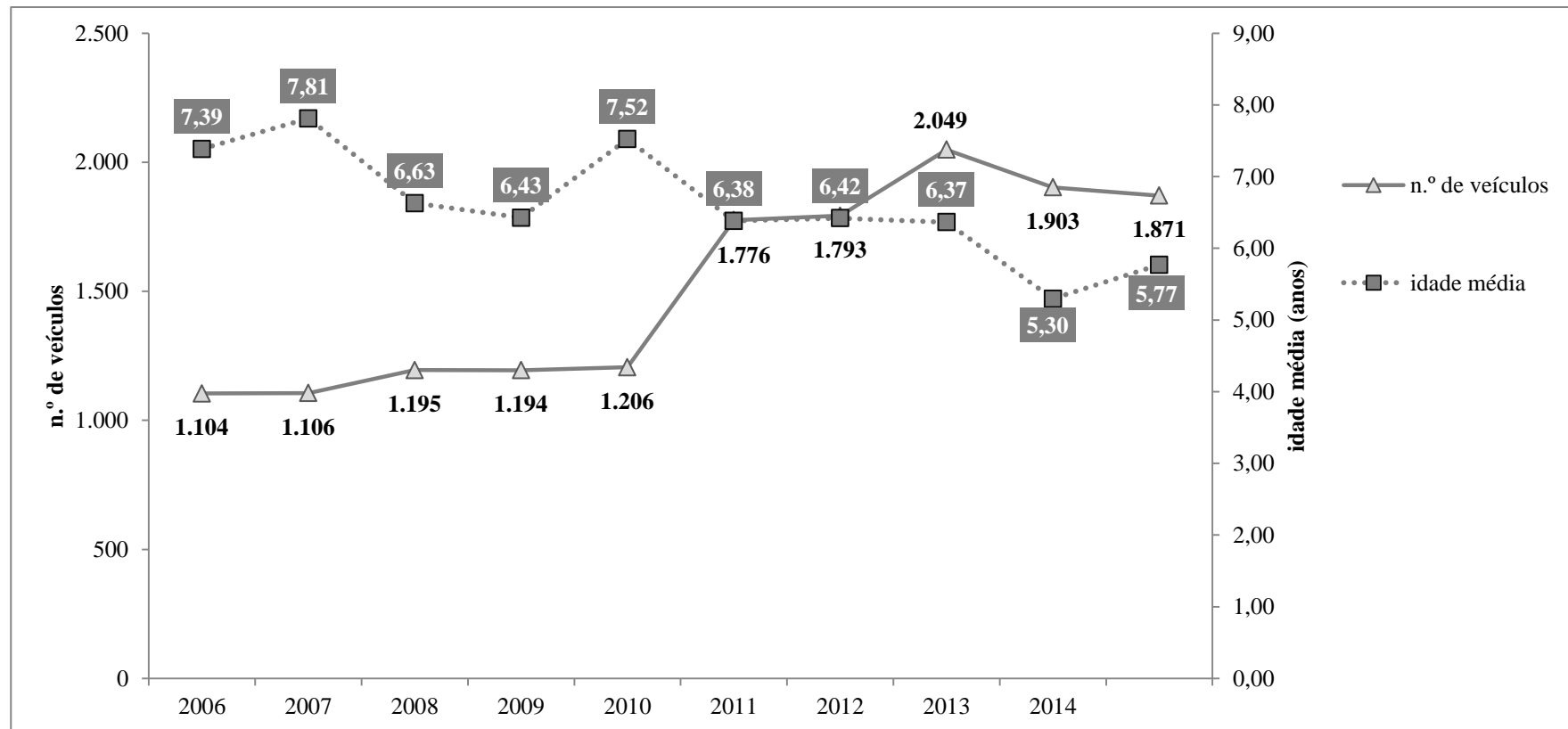


Sistema de Informações da Mobilidade Urbana de Belo Horizonte (SisMob-BH)

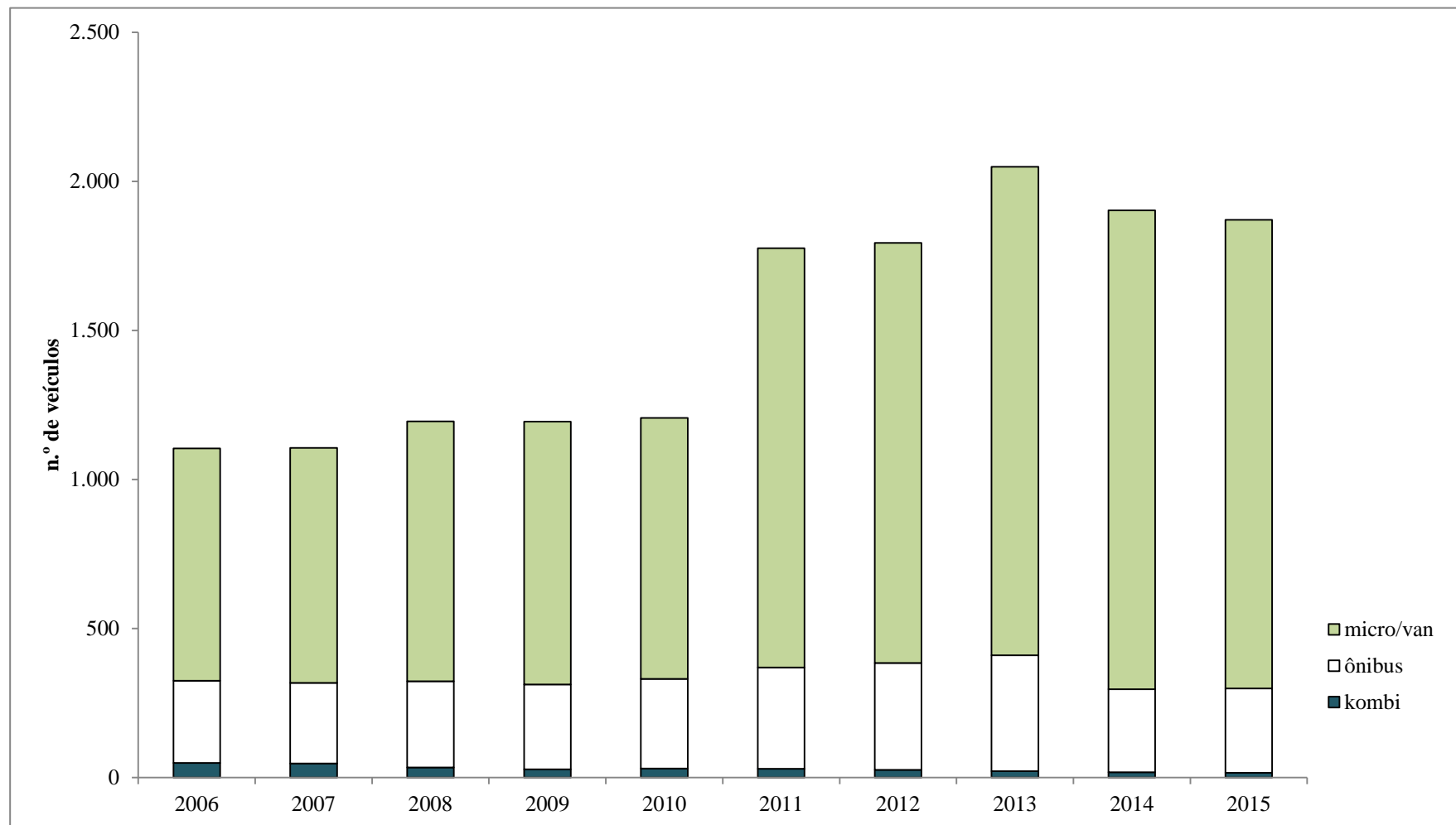
Gráfico 86a - Evoluções do n.º de veículos e da idade média do transporte escolar de Belo Horizonte (2006 a 2015)



Fonte: BHTRANS. Sistema de Informações da Mobilidade Urbana de Belo Horizonte (SisMob-BH). Quadros 100a/b/c - Dados abertos do SisMob-BH.

Elaborado por Marcos Fontoura de Oliveira e publicado pela primeira vez no SisMob-BH em 10/08/2015. Republicado em 15/11/2015. Atualizado com resultados de 2015 em 28/06/2016.

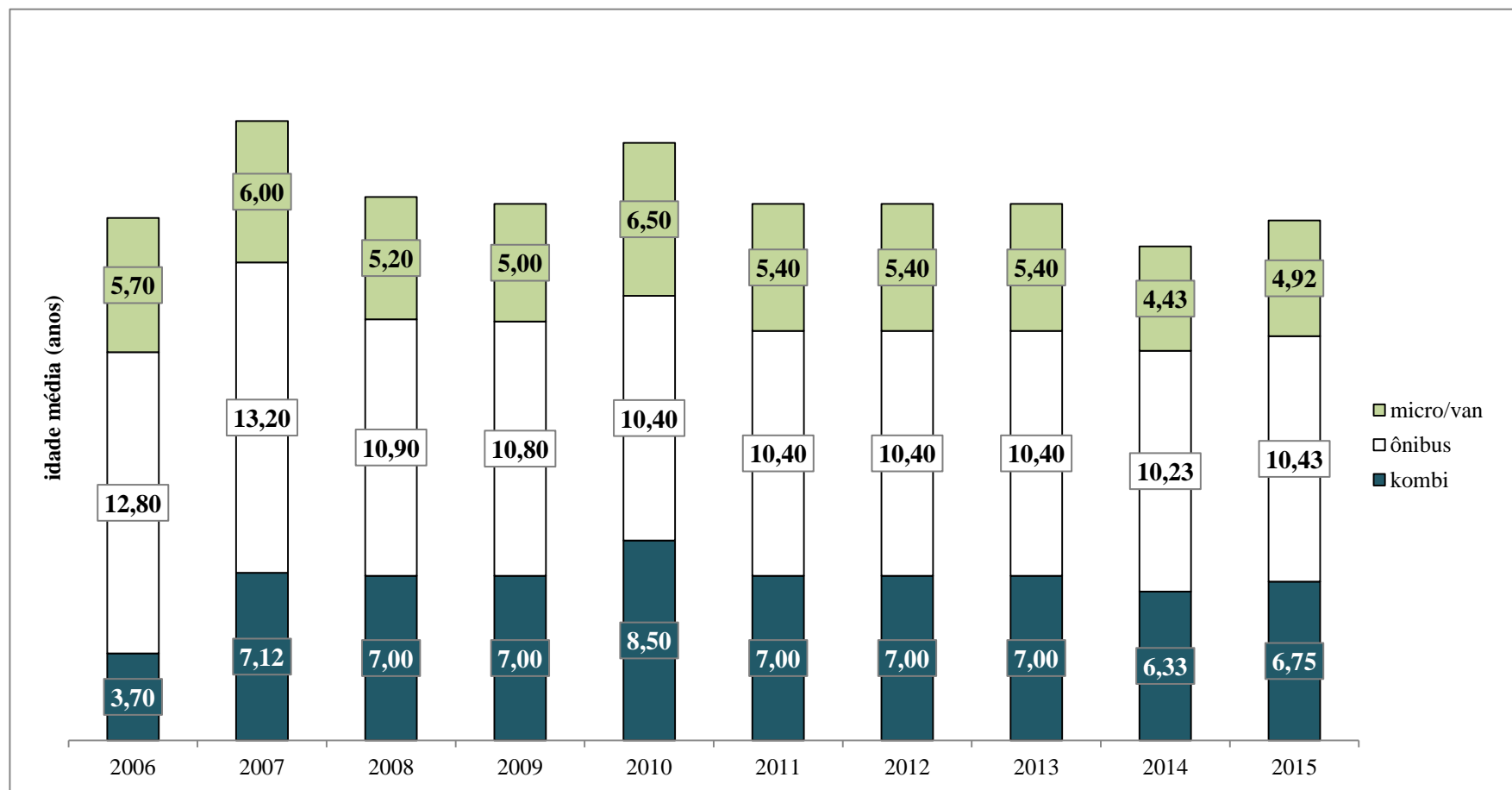
Sistema de Informações da Mobilidade Urbana de Belo Horizonte (SisMob-BH)
Gráfico 86b - Evolução da composição da frota do transporte escolar de Belo Horizonte (2006 a 2015)



Fonte: BHTRANS. Sistema de Informações da Mobilidade Urbana de Belo Horizonte (SisMob-BH). *Quadros 100a/b/c - Dados abertos do SisMob-BH*.
 Elaborado por Marcos Fontoura de Oliveira e publicado pela primeira vez no SisMob-BH em 28/06/2016.

Sistema de Informações da Mobilidade Urbana de Belo Horizonte (SisMob-BH)

Gráfico 86b - Evolução da composição da idade média da frota do transporte escolar de Belo Horizonte (2006 a 2015)



Fonte: BHTRANS. Sistema de Informações da Mobilidade Urbana de Belo Horizonte (SisMob-BH). Quadros 100a/b/c - Dados abertos do SisMob-BH. Elaborado por Marcos Fontoura de Oliveira e publicado pela primeira vez no SisMob-BH em 28/06/2016.

obs.: Estas informações são uma pequena parte do que começou a ser publicado em 28/01/2013 no seguinte assunto do SisMob-BH: 8) Sistema de transporte motorizado público / 8.6) Transporte escolar. A partir de 10/08/2015 todas as tabelas e quadros até então publicados no SisMob-BH foram substituídos pelos Quadros 100a/b/c - Dados abertos do SisMob-BH. Caso você necessite de mais informações, acesse esses quadros ou entre em contato com o Observatório da Mobilidade de Belo Horizonte - ObsMob-BH por meio do Fale Conosco da BHTrans.