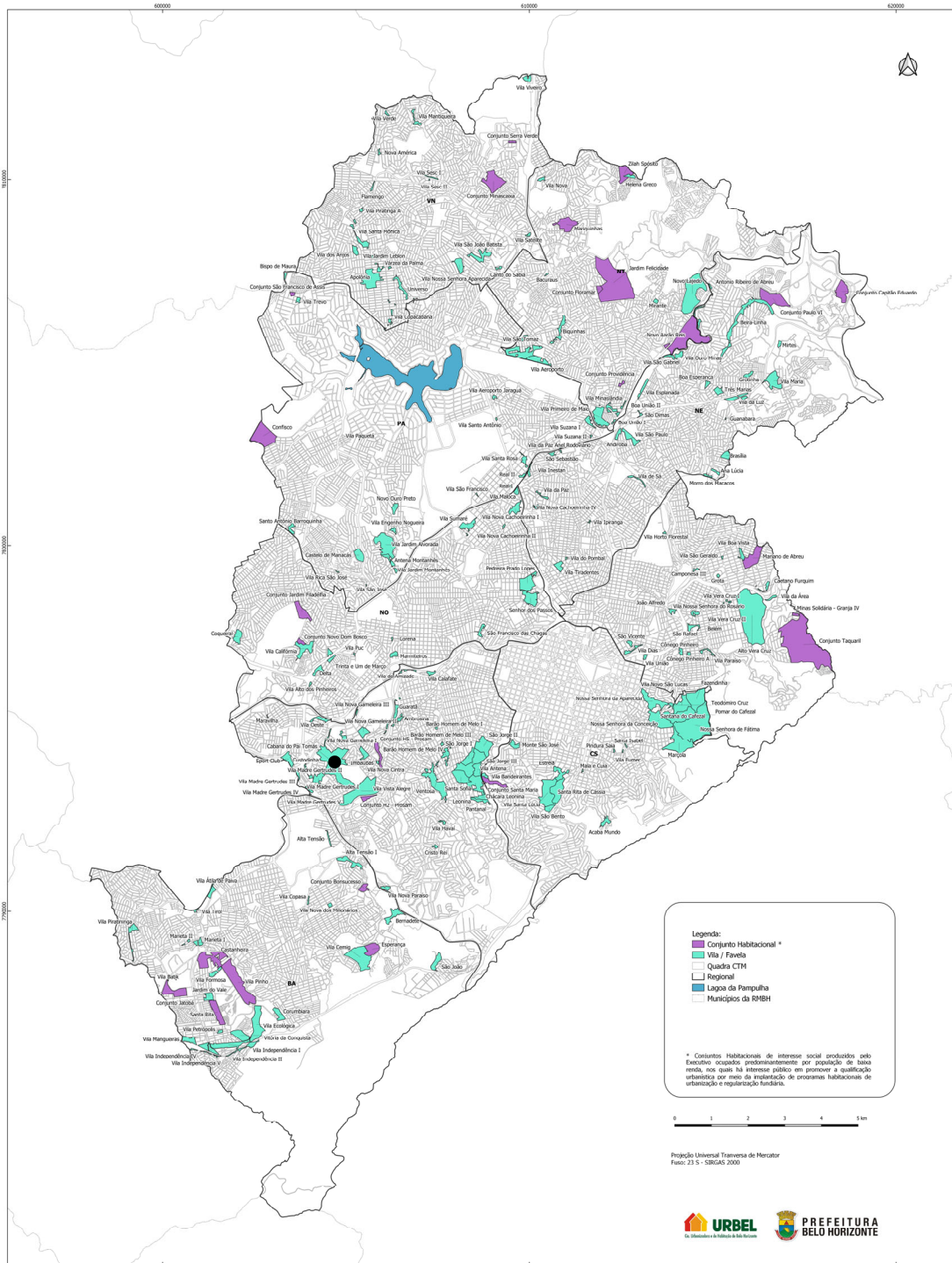




Secretaria Municipal de Obras e Infraestrutura - SMOBI	MAPAS DE LOCALIZAÇÃO	Folha N.º 1/4
Assunto/Objeto: Primeira etapa dos Serviços de Demolição, Remoção e Transporte de Entulhos dos imóveis a serem removidos e/ ou desapropriados na Vila Cabana do Pai Tomaz - Projeto P169134, Contrato LOAN NUMBER 9069-BR.		
Regional: Oeste		
PLANO DE OBRAS: 2599-DV-U-INF-20	Data: 08/03/2023	
PROCESSO: 01-061.465/22-24	LICITAÇÃO: URBEL/SMOBI PE 006/2023	



Legenda:

- Conjunto Habitacional *
- Vila / Favela
- Quadra CTH
- Regional
- Lagoa da Pampulha
- Municípios da RMBH

* Conjuntos Habitacionais de interesse social produzidos pelo Executivo ocupados predominantemente por população de baixa renda, nos quais há interesse público em promover a qualificação urbanística por meio da implementação de programas habitacionais de urbanização e regularização fundiária.

0 1 2 3 4 5 km

Projeção Universal Transversa de Mercator
Fuso: 23 S - SIRGAS 2000





Secretaria Municipal de Obras e Infraestrutura - SMOBI	MAPAS DE LOCALIZAÇÃO	Folha N.º 2/4
Assunto/Objeto: Primeira etapa dos Serviços de Demolição, Remoção e Transporte de Entulhos dos imóveis a serem removidos e/ ou desapropriados na Vila Cabana do Pai Tomaz - Projeto P169134, Contrato LOAN NUMBER 9069-BR.		
Regional: Oeste		
PLANO DE OBRAS: 2599-DV-U-INF-20		Data: 08/03/2023
PROCESSO: 01-061.465/22-24	LICITAÇÃO: URBEL/SMOBI PE 006/2023	

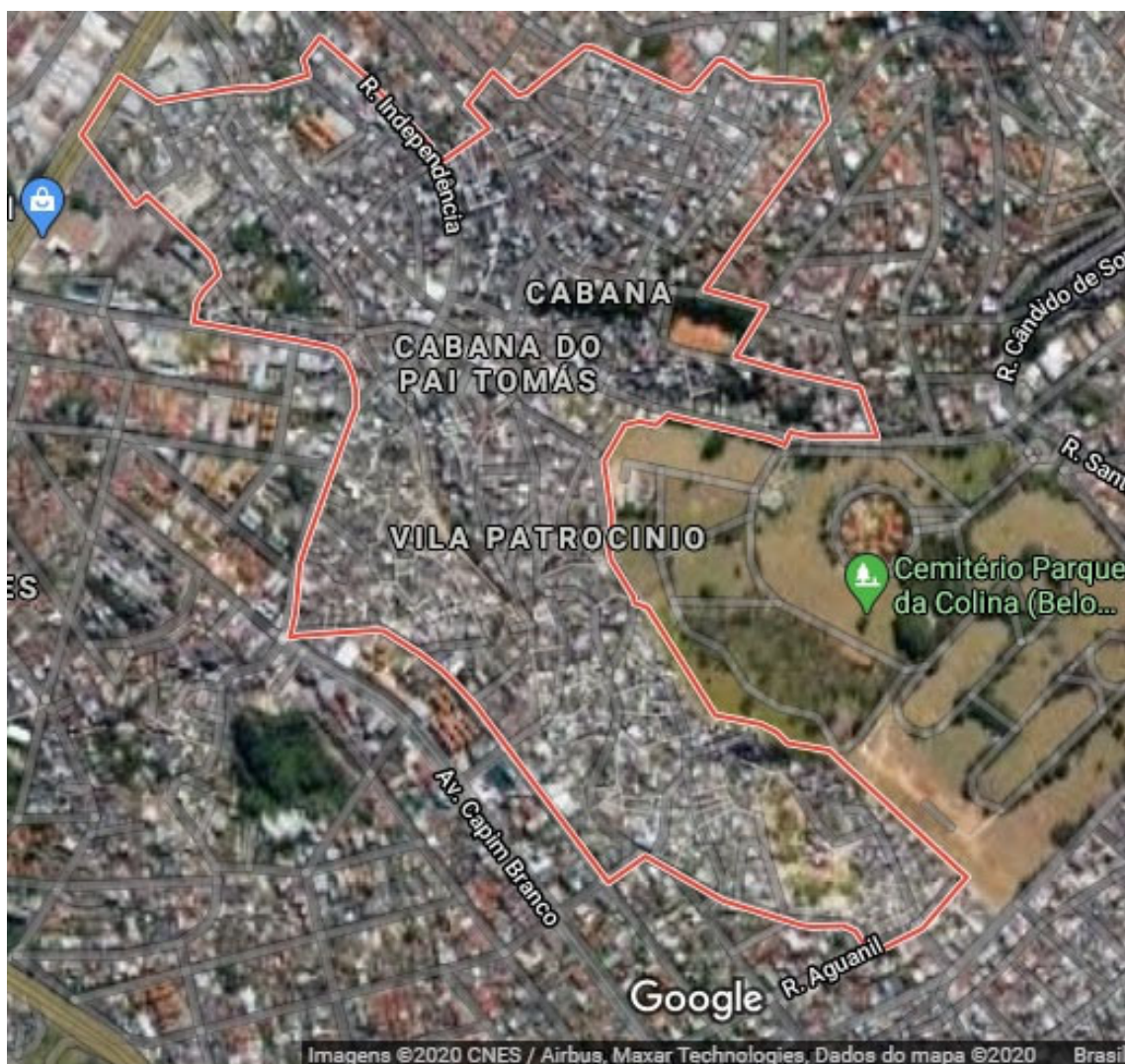


Figura 01 – Localização Aglomerado Cabana do Pai Tomaz

Fonte: Google Earth. Imagem obtida em 29/03/2019.



Secretaria Municipal de Obras e Infraestrutura - SMOBI	MAPAS DE LOCALIZAÇÃO	Folha N.º 3/4
Assunto/Objeto: Primeira etapa dos Serviços de Demolição, Remoção e Transporte de Entulhos dos imóveis a serem removidos e/ ou desapropriados na Vila Cabana do Pai Tomaz - Projeto P169134, Contrato LOAN NUMBER 9069-BR.		
Regional: Oeste		
PLANO DE OBRAS: 2599-DV-U-INF-20		Data: 08/03/2023
PROCESSO: 01-061.465/22-24	LICITAÇÃO: URBEL/SMOBI PE 006/2023	

As áreas de demolição dentro do Aglomerado Cabana, por trecho de intervenção, são:

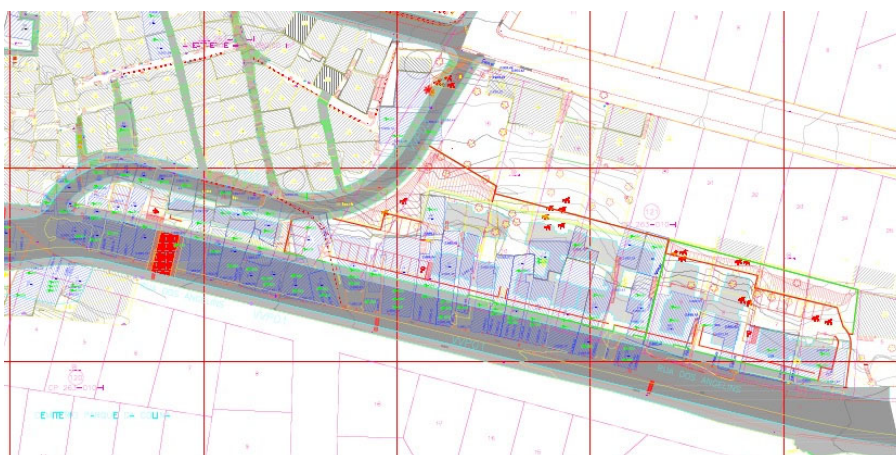


Figura 2 – Localização do Trecho 1 – Rua dos Angelins

Fonte: Projeto Geral de Remoções das Intervenções da Vila Cabana

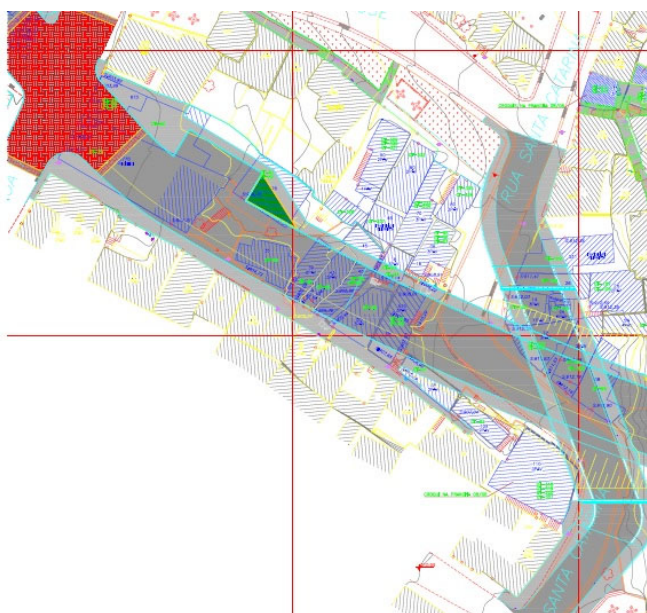


Figura 3 – Localização do Trecho 2 – Rua São José Santa Catarina

Fonte: Projeto Geral de Remoções das Intervenções da Vila Cabana



Secretaria Municipal de Obras e Infraestrutura - SMOBI	MAPAS DE LOCALIZAÇÃO	Folha N.º 4/4
Assunto/Objeto: Primeira etapa dos Serviços de Demolição, Remoção e Transporte de Entulhos dos imóveis a serem removidos e/ ou desapropriados na Vila Cabana do Pai Tomaz - Projeto P169134, Contrato LOAN NUMBER 9069-BR.		
Regional: Oeste		
PLANO DE OBRAS: 2599-DV-U-INF-20		Data: 08/03/2023
PROCESSO: 01-061.465/22-24	LICITAÇÃO: URBEL/SMOBI PE 006/2023	

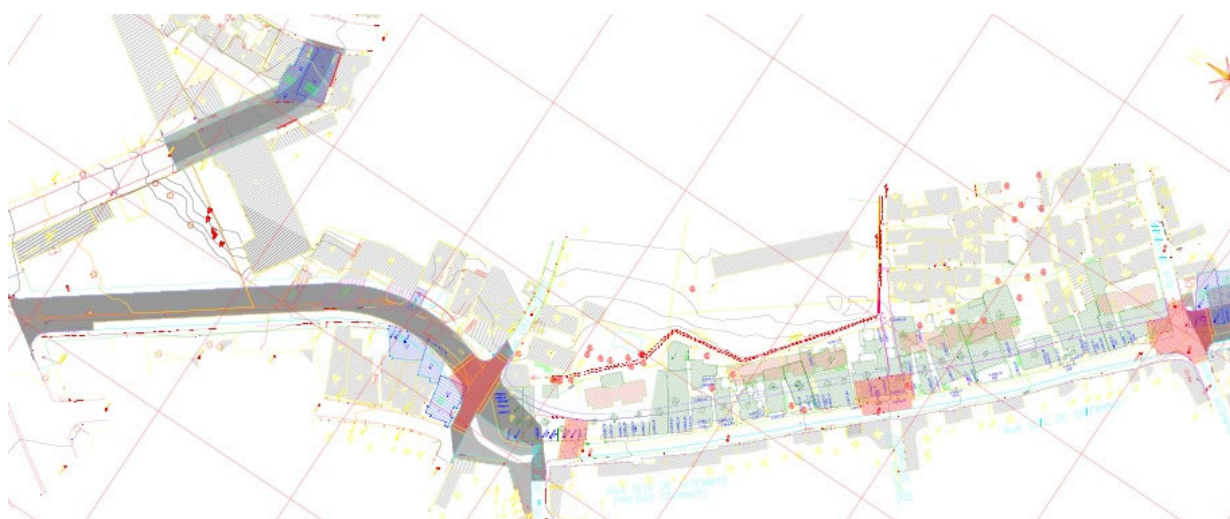


Figura 4 – Localização do Trecho 3 – Rua Sete de Setembro

Fonte: Fonte: Projeto Geral de Remoções das Intervenções da Vila Cabana

Engº Karine Maria de Oliveira
Supervisora da Supervisão de Obras

Engº Alexandre Lopes Vieira
Chefe da Divisão de Apoio às Obras