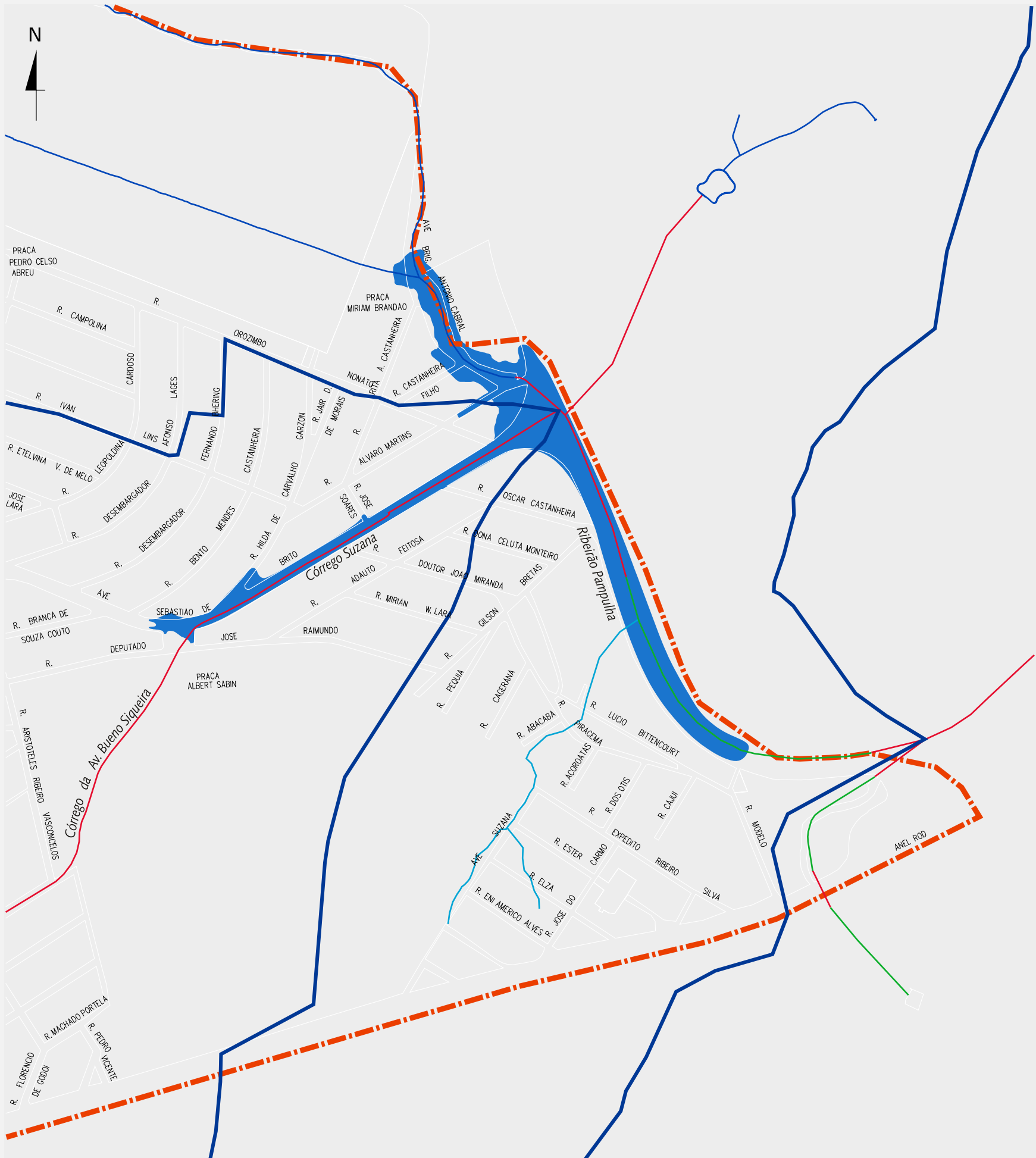


CARTA DE INUNDAÇÕES DE BELO HORIZONTE

IDENTIFICAÇÃO DE ÁREAS POTENCIALMENTE SUSCETÍVEIS

REGIONAL PAMPULHA – Figura 4
 'Ribeirão Pampulha e Córregos Suzana e Av. Bueno Siqueira'



LOCALIZAÇÃO

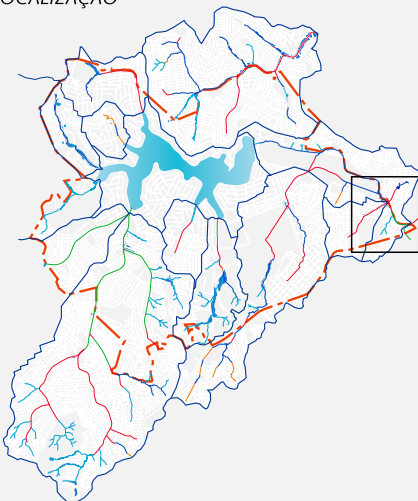
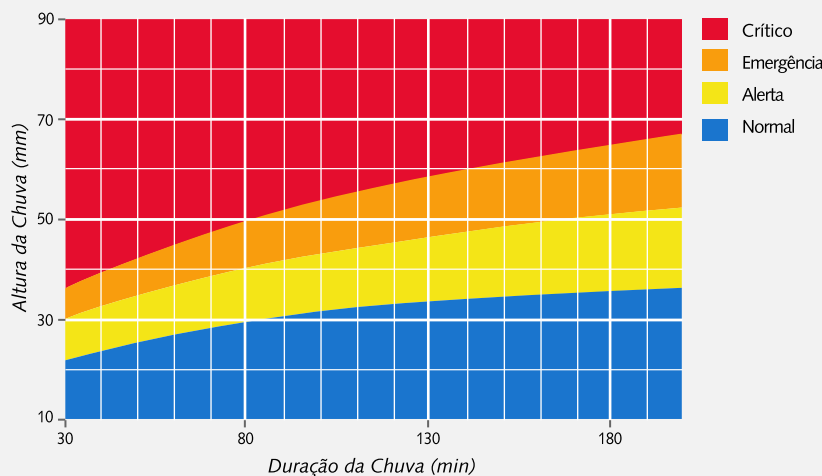


GRÁFICO DE RISCO DE INUNDAÇÃO



LEGENDA

- Mancha de Inundação
- Limite da Bacia
- Limite Divisa Regional
- Curso d'água em Leito Natural
- Curso d'água Canalizado Aberto
- Curso d'água Canalizado Fechado
- Curso d'água Canalizado em Seção Tubular
- Curso d'água Não Cadastrado

Escala: 1: 7.500