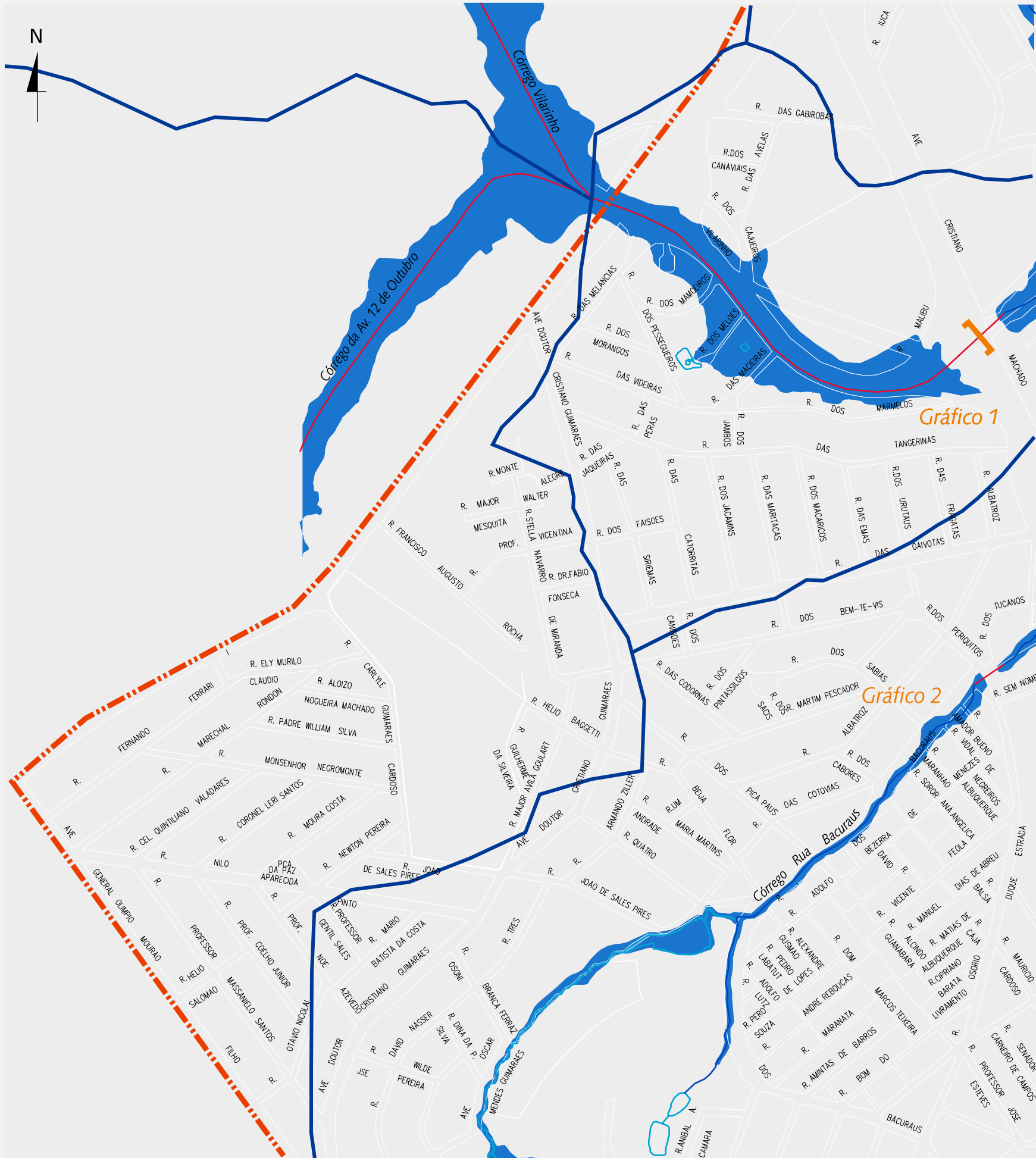


# CARTA DE INUNDAÇÕES DE BELO HORIZONTE • IDENTIFICAÇÃO DE ÁREAS POTENCIALMENTE SUSCETÍVEIS

## REGIONAL NORTE – Figura 4A 'Córrego Vilarinho'



LOCALIZAÇÃO

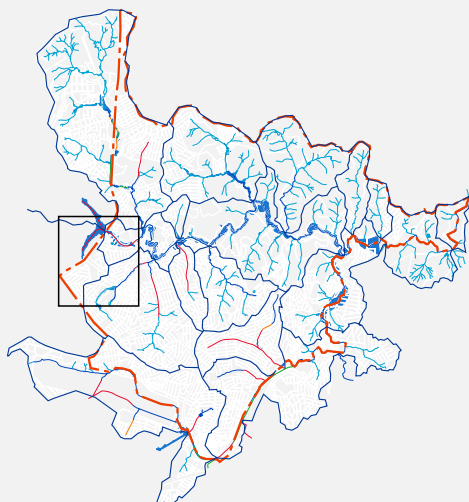
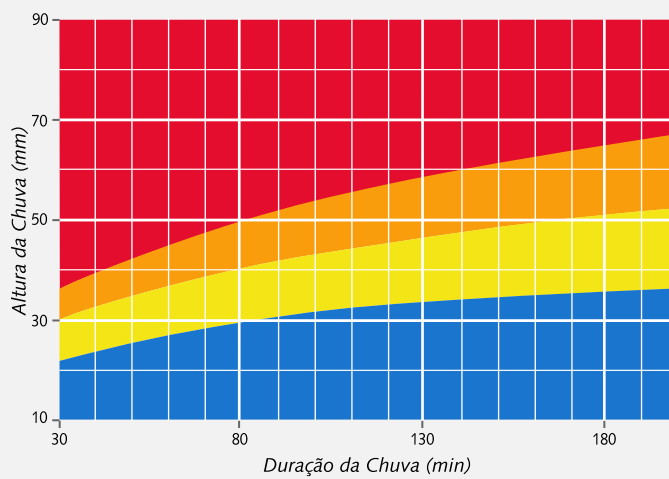


GRÁFICO DE RISCO DE INUNDAÇÃO - 1



LEGENDA

- Crítico
- Emergência
- Alerta
- Normal
- Mancha de Inundação
- Limite da Bacia
- Limite Divisa Regional
- Curso d'água em Leito Natural
- Curso d'água Canalizado Aberto
- Curso d'água Canalizado Fechado
- Curso d'água Canalizado em Seção Tubular
- Curso d'água Não Cadastrado

Escala: 1: 7.500