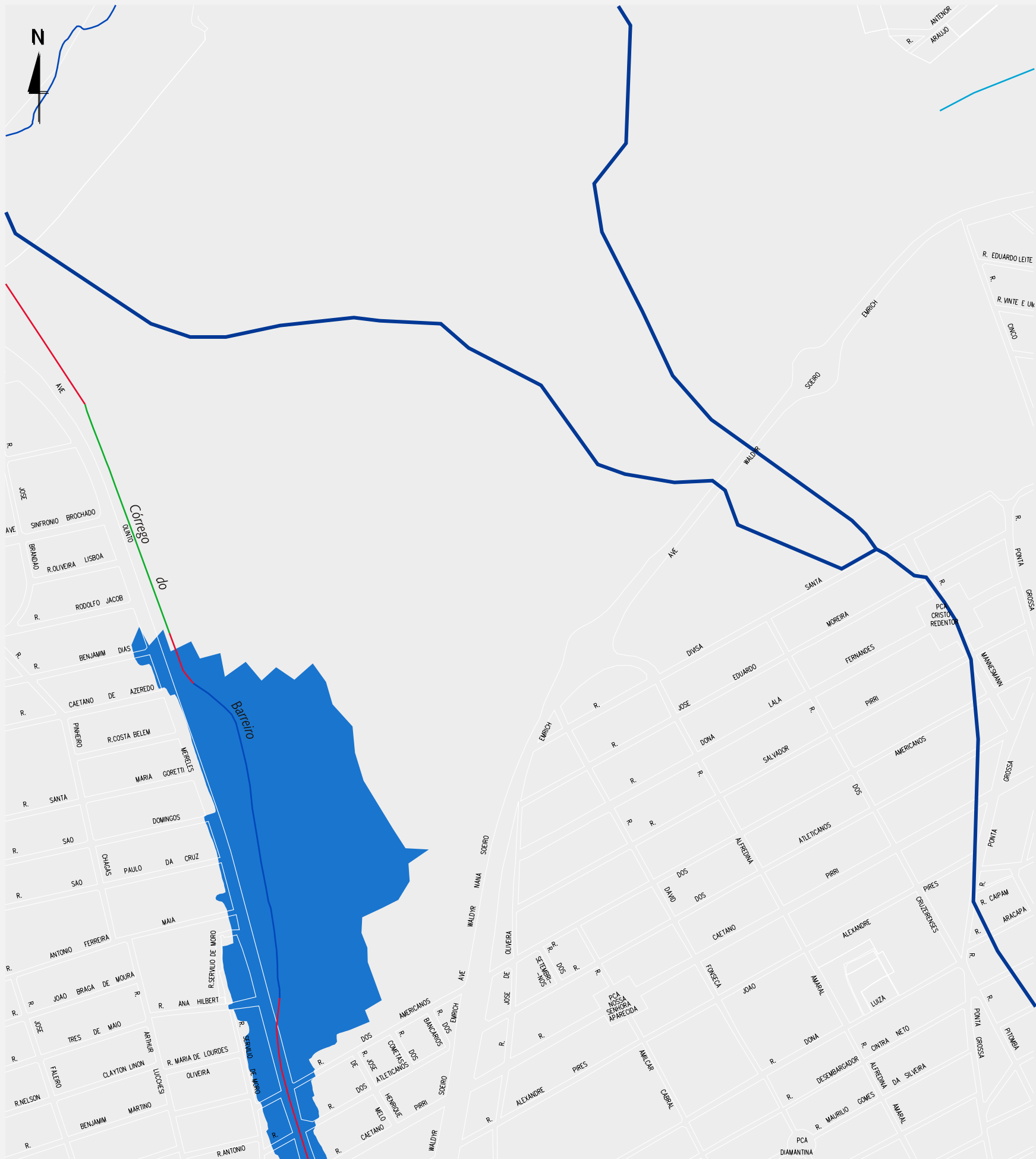


• CARTA DE INUNDAÇÕES DE BELO HORIZONTE • IDENTIFICAÇÃO DE ÁREAS POTENCIALMENTE SUSCETÍVEIS

REGIONAL BARREIRO – Figura 8 'Córrego do Barreiro'



LOCALIZAÇÃO

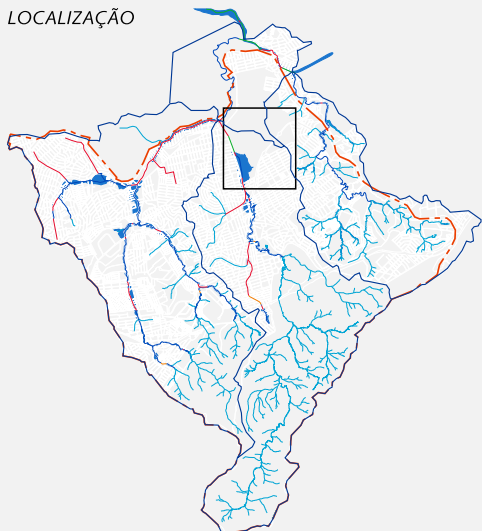
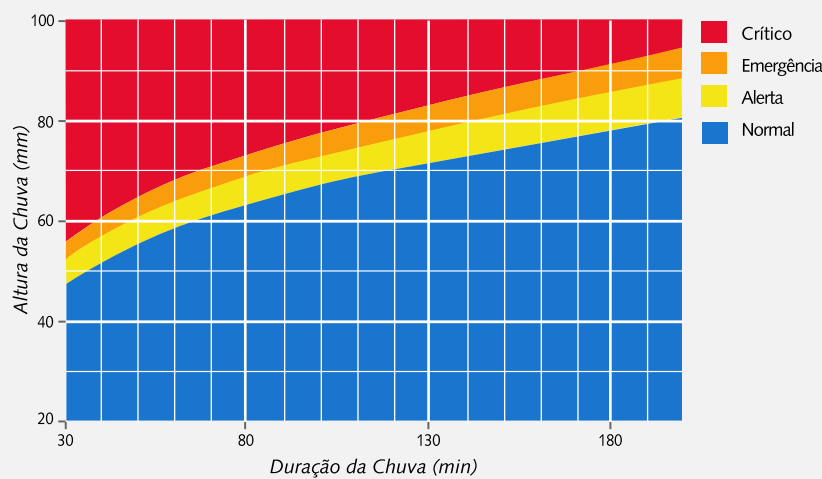


GRÁFICO DE RISCO DE INUNDAÇÃO



LEGENDA

- Mancha de Inundação
- Limite da Bacia
- - - Limite Divisa Regional
- Curso d'água em Leito Natural
- Curso d'água Canalizado Aberto
- Curso d'água Canalizado Fechado
- Curso d'água Canalizado em Seção Tubular
- Curso d'água Não Cadastrado

Escala: 1: 7.500