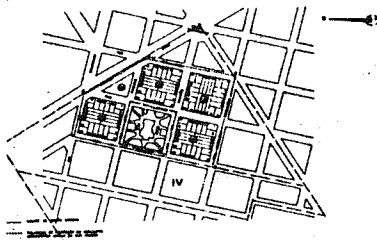


EDITAL

SECRETARIA MUNICIPAL DE CULTURA-CONSELHO DELIBERATIVO DO PATRIMÔNIO CULTURAL DO MUNICÍPIO DE BELO HORIZONTE- EDITAL Nº 01/95

-Para efeito de cumprimento à Lei Municipal nº 3.802, de 06 de julho de 1984 e do Decreto Municipal nº 5.531, de 17 de dezembro de 1986, ficam notificados os proprietários dos imóveis abaixo relacionados, tombados pelo Conselho Deliberativo do Patrimônio Cultural do Município de Belo Horizonte em sessão ordinária de 10 de novembro de 1994, pertencentes a conjuntos urbanos na área central de Belo Horizonte. Comunicamos aos proprietários que, por deliberação do Conselho Deliberativo do Patrimônio Cultural do Município, os imóveis encontram-se sob tombamento provisório, não podendo ser destruídos, demolidos, pintados ou restaurados sem sua autorização prévia. Os proprietários poderão anuir ao tombamento ou oferecerem, se quiserem, impugnação no prazo de quinze dias, junto à Secretaria Municipal de Cultura, situada à avenida dos Andradas, 367-2º andar-Centro. Por meio deste edital ficam notificados também os proprietários dos imóveis que se situarem dentro da área abrangida por esse tombamento, conforme mapas dos conjuntos urbanos abaixo, definida também na referida reunião do Conselho Deliberativo do Patrimônio Cultural do Município. Comunicamos ainda que, sem prévia autorização do Conselho, não se poderá, na vizinhança da coisa tombada, fazer construção que lhe impeça ou reduza a visibilidade, nem nela colocar anúncios ou cartazes. Maria Antonieta Antunes Cunha, Presidente do Conselho Deliberativo do Patrimônio Cultural do Município de Belo Horizonte.

CONJUNTO URBANO CATEDRAL DA BOA VIAGEM E ADJACÊNCIAS - Rua Bernardo Guimarães, 1582 esquina com Rua Pernambuco, 380- (fachadas e volume) - Rua Alagoas, 297- (fachadas e volume)

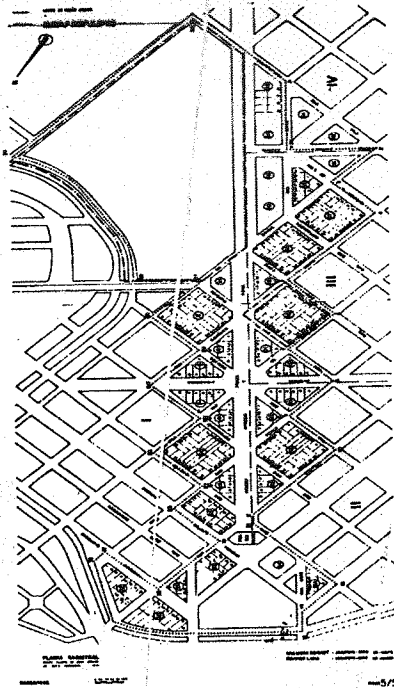


PLANTA CADASTRAL
ALABORADO POR: ARQUITETO - ENG. CIVIL - 1994
CARLOS LARA - SECRETARIA DE PATRIMÔNIO CULTURAL

POLIGONAL DE TOMBAMENTO

| PONTO | COORDENADAS | DISTÂNCIA METROS | RUMO GRAUS |
|-------|-------------|------------------|------------|
| x | y | | |
| 6=1 | 611.706,0 | 7.796.099,0 | 194,2 |
| 2 | 611.638,0 | 7.795.830,0 | 277,5 |
| 3 | 611.365,0 | 7.795.901,0 | 282,1 |
| 4 | 611.471,0 | 7.796.306,0 | 418,6 |
| 5 | 611.607,0 | 7.796.271,0 | 140,4 |
| 1=6 | 611.706,0 | 7.796.099,0 | 198,5 |

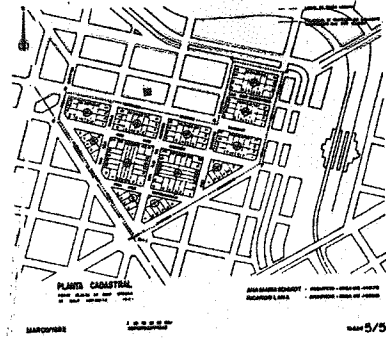
CONJUNTO URBANO AVENIDA AFONSO PENA/RUA DA BAHIA E ADJACÊNCIAS-Rua 21 de Abril, 202/230 - Hotel Vitória - (fachadas e volume) - Rodoviária - Praça Rio Branco - (Fachadas e volume)- av. Afonso Pena, 529 (ag. Banco do Progresso) - (altimetria) - Rua Espírito Santo, 171 - (fachadas e volume) - Rua Goiás, 60 - (fachada e volume) - Teatro Francisco Nunes - (fachadas e volume)- Abrigo de Bondes Santa Tereza - (integral) - Rua Tupinambás, 603 - (fachada e volume)- av. Amazonas, 478 - (fachadas e volume)- Rua São Paulo, 401- (fachada e volume)- Av. Afonso Pena, 385 - (fachadas e volume) - Av. Afonso Pena, 867- (fachadas)- Av. Afonso Pena, 737-(fachadas e volume).



POLIGONAL DE TOMBAMENTO

| PONTO | COORDENADAS | DISTÂNCIA METROS | RUMO GRAUS |
|-------|-------------|------------------|------------|
| x | y | | |
| 32= 1 | 611.372,0 | 7.796.480,0 | |
| 2 | 611.204,0 | 7.796.380,0 | 195,5 |
| 3 | 611.236,0 | 7.796.516,0 | 139,7 |
| 4 | 611.104,0 | 7.796.550,0 | 136,3 |
| 5 | 611.174,0 | 7.796.822,0 | 280,9 |
| 6 | 611.030,0 | 7.796.856,0 | 148,0 |
| 7 | 611.074,0 | 7.796.992,0 | 142,9 |
| 8 | 610.942,0 | 7.797.030,0 | 135,4 |
| 9 | 610.976,0 | 7.797.162,0 | 136,3 |
| 10 | 610.840,0 | 7.797.200,0 | 141,2 |
| 11 | 610.910,0 | 7.797.452,0 | 261,5 |
| 12 | 610.894,0 | 7.797.480,0 | 32,2 |
| 13 | 610.642,0 | 7.797.544,0 | 260,0 |
| 14 | 610.684,0 | 7.797.658,0 | 121,5 |
| 15 | 610.652,0 | 7.797.696,0 | 49,7 |
| 16 | 611.132,0 | 7.797.744,0 | 482,4 |
| 17 | 611.120,0 | 7.797.706,0 | 39,8 |
| 18 | 610.984,0 | 7.797.740,0 | 140,2 |
| 19 | 610.934,0 | 7.797.556,0 | 190,7 |
| 20 | 611.079,0 | 7.797.520,0 | 140,7 |
| 21 | 611.046,0 | 7.797.436,0 | 87,4 |
| 22 | 611.184,0 | 7.797.396,0 | 143,7 |
| 23 | 611.148,0 | 7.797.262,0 | 137,0 |
| 24 | 611.282,0 | 7.797.262,0 | 13,8 |
| 25 | 611.246,0 | 7.797.092,0 | 138,8 |
| 26 | 611.314,0 | 7.796.056,0 | 742,6 |
| 27 | 611.344,0 | 7.796.910,0 | 151,4 |
| 28 | 611.410,0 | 7.796.984,0 | 154,8 |
| 29 | 611.814,0 | 7.796.986,0 | 404,0 |
| 30 | 611.746,0 | 7.796.238,0 | 760,6 |
| 31 | 611.470,0 | 7.796.306,0 | 284,3 |
| 1=32 | 611.372,0 | 7.796.480,0 | 199,7 |

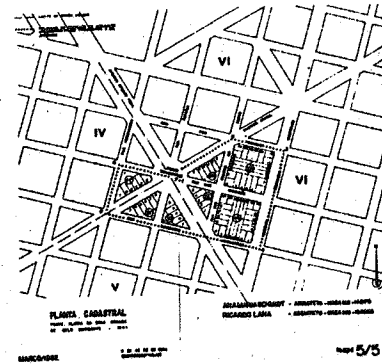
CONJUNTO URBANO RUA DOS CAETÉS E ADJACÊNCIAS - Rua dos Caetés, 276 - (fachadas e volume) - Rua dos Caetés, 386 - (fachada e volume) - Rua dos Caetés, 616 - (fachada e volume)- Rua dos Caetés, 622 - (altimetria) - Rua dos Caetés, 374 - (fachada e volume) - Rua São Paulo, 366/380- (fachadas e volume) - Rua dos Caetés, 387 - (fachadas e volume) - Rua dos Caetés, 360 - (fachada e volume) - Rua dos Caetés, 630/650 - (fachada e volume) - Rua Espírito Santo, 284 - (fachadas e volume).



POLIGONAL DE TOMBAMENTO

| PONTO | COORDENADAS | DISTÂNCIA METROS | RUMO GRAUS |
|-------|-------------|------------------|------------|
| x | y | | |
| 8=1 | 611.111,0 | 7.797.128,0 | |
| 2 | 610.911,0 | 7.797.970,0 | 396,2 |
| 3 | 610.936,0 | 7.797.557,0 | 90,5 |
| 4 | 611.342,0 | 7.797.450,0 | 419,9 |
| 5 | 611.839,0 | 7.797.624,0 | 180,2 |
| 6 | 611.522,0 | 7.797.588,0 | 137,8 |
| 7 | 611.454,0 | 7.797.327,0 | 269,7 |
| 1=8 | 611.111,0 | 7.797.128,0 | 396,5 |

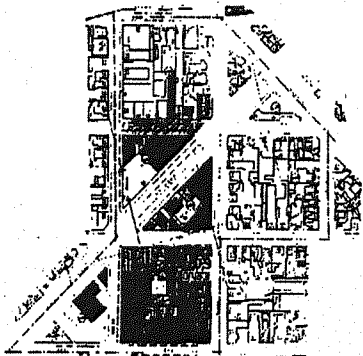
CONJUNTO URBANO PRAÇA TIRADENTES E ADJACÊNCIAS - Rua Rio Grande do Norte, 460 - (volume)



POLIGONAL DE TOMBAMENTO

| PONTO | COORDENADAS | DISTÂNCIA METROS | RUMO GRAUS |
|-------|-------------|------------------|------------|
| x | y | | |
| 7=1 | 611.978,0 | 7.795.928,0 | |
| 2 | 611.978,0 | 7.796.026,0 | 198,8 |
| 3 | 612.114,0 | 7.795.992,0 | 140,2 |
| 4 | 612.176,0 | 7.795.722,0 | 277,0 |
| 5 | 611.638,0 | 7.795.830,0 | 548,7 |
| 6 | 611.670,0 | 7.795.964,0 | 137,8 |
| 1=7 | 611.805,0 | 7.795.928,0 | 139,7 |

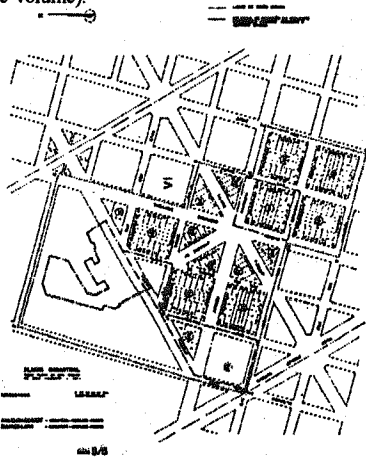
CONJUNTO URBANO AVENIDA ÁLVARES CABRAL E ADJACÊNCIAS - Vila Werneck - (tombamento traçado e volume) - Rua Espírito Santo, 1502 - (fachadas e volume) - Av. Álvares Cabral, 560 - (fachadas e volume).



ÁREA TOMBADA - DESCRIÇÃO

Encontram-se tombadas as quadras 02,02 A, 03,04A, 05,08 e 10 da XIª Seção Urbana, bem como os arruamentos e passeios compreendidos entre elas, conforme planta acima.

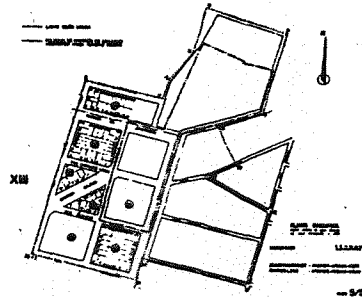
CONJUNTO URBANO AVENIDAS CARANDAÍ E ALFREDO BALENA E ADJACÊNCIAS -Rua Padre Rolim, 959 - (fachadas e volume) - Rua Ceará, 999 - (fachada e volume) - Rua Piauí, 892 - (fachada e volume).



POLIGONAL DE TOMBAMENTO

| | x | y | DISTÂNCIA METROS | RUMO GRAUS |
|------|-----------|-------------|------------------|------------|
| 11=1 | 611.706,0 | 7.796.100,0 | ----- | ----- |
| 2 | 611.870,0 | 7.796.720,0 | 641,3 | 14,8 |
| 3 | 612.726,0 | 7.796.611,0 | 420,4 | 105,0 |
| 4 | 612.186,0 | 7.796.262,0 | 360,4 | 194,5 |
| 5 | 612.321,0 | 7.796.225,0 | 140,0 | 105,3 |
| 6 | 612.282,0 | 7.796.090,0 | 140,5 | 196,1 |
| 7 | 612.416,0 | 7.796.019,0 | 151,6 | 117,9 |
| 8 | 612.346,0 | 7.795.786,0 | 243,3 | 196,7 |
| 9 | 612.079,0 | 7.795.836,0 | 276,0 | 284,7 |
| 10 | 612.114,0 | 7.795.992,0 | 140,4 | 14,4 |
| 1=11 | 611.706,0 | 7.796.100,0 | 422,1 | 284,8 |

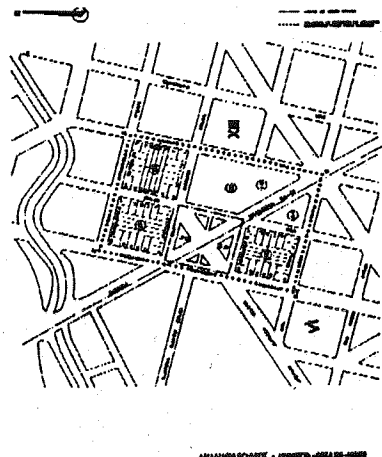
CONJUNTO URBANO PRAÇA FLORIANO PEIXOTO E ADJACÊNCIAS - Rua Manaus,348 - (fachada e volume) - Rua Niquelina, 25 - (fachada e volume) - Rua Niquelina, 31 - (fachada e volume) -Rua Niquelina, 51 - (fachada).



POLIGONAL DE TOMBAMENTO

| | x | y | DISTÂNCIA METROS | RUMO GRAUS |
|------|-----------|-------------|------------------|------------|
| 16= | 612.797,0 | 7.796.389,0 | ----- | ----- |
| 2 | 612.920,0 | 7.796.880,0 | 506,2 | 14,1 |
| 3 | 613.132,0 | 7.796.826,0 | 218,8 | 104,3 |
| 4 | 613.152,0 | 7.796.882,0 | 59,5 | 19,7 |
| 5 | 613.195,0 | 7.796.932,0 | 65,9 | 40,7 |
| 6 | 613.252,0 | 7.797.094,0 | 171,4 | 19,4 |
| 7 | 613.460,0 | 7.797.024,0 | 219,5 | 108,6 |
| 8 | 613.400,0 | 7.796.828,0 | 205,0 | 197,0 |
| 9 | 613.420,0 | 7.796.808,0 | 28,3 | 135,0 |
| 10 | 613.412,0 | 7.796.680,0 | 128,2 | 183,6 |
| 11 | 613.250,0 | 7.796.614,0 | 174,9 | 247,8 |
| 12 | 613.416,0 | 7.796.519,0 | 191,3 | 119,8 |
| 13 | 613.360,0 | 7.796.304,0 | 222,2 | 194,6 |
| 14 | 613.085,0 | 7.796.378,0 | 284,8 | 285,1 |
| 15 | 613.070,0 | 7.796.318,0 | 194,0 | 194,0 |
| 1=16 | 612.797,0 | 7.796.389,0 | 284,6 | 284,6 |

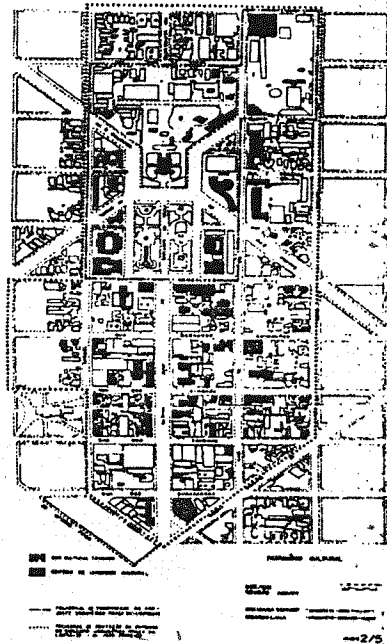
CONJUNTO URBANO PRAÇA HUGO WERNECK E ADJACÊNCIAS



POLIGONAL DE TOMBAMENTO

| | x | y | DISTÂNCIA METROS | RUMO GRAUS |
|-----|-----------|-------------|------------------|------------|
| 5=1 | 612.221,0 | 7.796.396,0 | ----- | ----- |
| 2 | 612.330,0 | 7.796.800,0 | 418,4 | 15,1 |
| 3 | 612.600,0 | 7.796.730,0 | 278,9 | 104,5 |
| 4 | 612.490,0 | 7.796.325,0 | 419,7 | 195,2 |
| 1=5 | 612.221,0 | 7.796.396,0 | 278,2 | 284,8 |

CONJUNTO URBANO PRAÇA DA LIBERDADE / AVENIDA JOÃO PINHEIRO E ADJACÊNCIAS - Rua Tomé de Souza, 1430/1432 - (fachadas e volume) - Rua da Bahia, 1935 - (fachada e volume)- Rua Timbiras, 1605 esquina com Rua da Bahia, 1420/1426 - (fachadas e volume) - Av. Cristóvão Colombo, 629 - (fachada e volume).



CONJUNTO URBANO AVENIDA ASSIS CHATEAUBRIAND E ADJACÊNCIAS- Grupo Estadual Barão de Macaúbas - (fachadas e volume) - Av. Assis Chateaubriand,15 - (fachadas e volume) - Av. Assis Chateaubriand, 554 (fachada e volume) -Av. Assis Chateaubriand,572- (fachadas e volume).



POLIGONAL DE TOMBAMENTO

Encontram-se tombadas as quadras 01,02, 03, 05 e 06 da IIIª Seção Urbana e as quadras 17, 18 e 25 da IVª Seção Urbana, bem como os arruamentos e passeios compreendidos entre elas, conforme planta acima.

IMÓVEIS COM TOMBAMENTOS ISOLADOS - Capela de Nossa Senhora do Rosário - Av. Amazonas (esq. de Tamoios com São Paulo) - (fachadas e volume) - Av. Olegário Maciel, 50 - (fachada e volume) - Rua Cláudio Manoel,981 - (fachadas e volume).