






SINALIZAÇÃO DE EMERGÊNCIA - PARTE 3
ESCALA: 1:500

NOTAS:

- 1 - ÁREA DA FEIRA: 45.404,15 m²
- 2 - DEVERÁ SER ANOTADA JUNTO AO CAU-MG RESPONSABILIDADE TÉCNICA PELO ACOMPANHAMENTO DO EVENTO TEMPORÁRIO.
- 3 - CONFORME LEGISLAÇÃO DO CBMMG, A FEIRA DE ARTESANATO ESTÁ CLASSIFICADA COMO EVENTO TEMPORÁRIO DESDE 2020 E SEQUE A INSTRUÇÃO TÉCNICA IT-33.
- 4 - A SINALIZAÇÃO DE EMERGÊNCIA DEVERÁ SEGUIR A IT-15. NESTE CASO SERÁ FEITA EM FAIXAS DE TECIDO.
- 5 - O POSICIONAMENTO DAS FAIXAS E AS DIMENSÕES DAS SIMBOLOGIAS, NAS MESMAS SEQUEM AS INDICADAS PELA TABELA 1, DO ANEXO A, DA IT-15, PARA 30 METROS DE DISTÂNCIA DE VISIBILIDADE (DISTÂNCIA MÁXIMA).

CONVENÇÕES:

-  SENTIDO DE FUGA (SINALIZAÇÃO DE EMERGÊNCIA)
-  HIDRANTE URBANO DE COLUNA
-  INDICAÇÃO DO CÓDIGO E DIMENSÕES DA PLACA DE SINALIZAÇÃO
-  CÓDIGO S2 - SÍMBOLO RETANGULAR, FUNDO VERDE - INDICAÇÃO DE SENTIDO DE SAÍDA
-  SAÍDA
- CÓDIGO S12 - SÍMBOLO RETANGULAR, FUNDO VERDE - INDICAÇÃO DE SAÍDA

REFERÊNCIAS:

- PLANTA DE RISCO 2006;
- Feira Artesanato Afonso Pena REV OUT 250

CONTROLE DE EMISSÕES			
LETRA	DATA	NOME / CAU	DESCRIÇÃO
A	21/05/2021	RENATA B. A. CAMPOS / A36722-2	EMIÇÃO INICIAL
B	22/06/2021	RENATA B. A. CAMPOS / A36722-2	REVISÃO POSICIONAMENTO SINALIZAÇÃO
C			
D			

OBSERVAÇÕES:

ESCALA: INDICADA EM PROJETO
SOFTWARE/VERSÃO: AutoCAD 2017

PROJETISTA/RESPONSÁVEL TÉCNICO:
RENATA BRAGA A. CAMPOS - 2937-9 - CAU: A36722-2

GERENTE DA GERÊNCIA DE EDIFICAÇÕES II:
JACKSON MONTERANI MAIA - 02863-1

GERENTE DO DEPARTAMENTO DE EDIFICAÇÕES:
VIVIANE RIBEIRO SILVA MARCELO - 2687-6

DIRETOR(A) DE EDIFICAÇÕES:
DANIEL GARCIA TOSCANO BARRETO - 2634-5



**PREFEITURA
BELO HORIZONTE**



SUDCAP
SUPERINTENDÊNCIA DE
DESENVOLVIMENTO DA CAPITAL

**FEIRA DE ARTE E ARTESANATO E PRODUTORES DE
VARIEDADES DA AVENIDA AFONSO PENA**

PLANTA DE RISCO DE INCÊNDIO

CONTEÚDO: SINALIZAÇÃO DE EMERGÊNCIA - PARTE 3	
TEMÁTICA: FEIRAS	CÓDIGO PLANO DE OBRAS: 0053.VN4-S-URB 11
LOGRADOURO: AVENIDA AFONSO PENA, ENTRE AVENIDA AMAZONAS E RUA DOS GUAJAJARAS	
BAIRRO: CENTRO	REGIONAL: CENTRO-SUL
CP:	QUADRA CTM:
ZONA: -	QUARTEIRÃO: -
LOTE: -	ÍNDICE IPTU: -
USO: EVENTO TEMPORÁRIO	GRUPO: I

PRONCHIA: 0003
FORMATO: A1
REVISÃO: A
CONTÉUDO: PLA
ETAPA: